

**Projecte de Decret \_\_\_/2021, de \_\_ de \_\_\_\_\_, del Consell, pel qual es declara paratge natural municipal el paratge denominat “Assut d’Antella-Creueta Alta”, al terme municipal d’Antella (València).**

## **Índex**

### **Preàmbul**

- Article 1. Objecte
- Article 2. Àmbit territorial
- Article 3. Administració, gestió i assessorament
- Article 4. Règim de protecció
- Article 5. Normes d’ordenació bàsica i detallada del Paratge Natural Municipal “Assut d’Antella-Creueta Alta”
- Article 6. Consell de Participació del Paratge Natural Municipal
- Article 7. Mitjans econòmics
- Article 8. Règim d’infraccions i sancions

### **Disposició addicional**

Única. No increment de despesa

### **Disposició derogatòria**

Única. Derogació general

### **Disposicions finals**

- Primera. Revisió
- Segona. Execució i desplegament
- Tercera. Entrada en vigor

### **Annex I**

Delimitació del Paratge Natural Municipal “Assut d’Antella-Creueta Alta”

### **Annex II**

Delimitació gràfica del Paratge Natural Municipal “Assut d’Antella-Creueta Alta”

### **Annex III**

Normes bàsiques d’ordenació del Paratge Natural Municipal “Assut d’Antella-Creueta Alta”

## **Títol I. Disposicions generals**

### **Capítol únic. Normes d’ordenació**

- Article 1. Naturalesa de les normes de protecció
- Article 2. Finalitat
- Article 3. Efectes
- Article 4. Interpretació
- Article 5. Règim d’avaluació d’impactes ambientals

Article 6. Autoritzacions i informes previs

## **Títol II. Normes generals de regulació d'usos i activitats**

### **Capítol I. Normes sobre protecció de recursos de domini públic**

#### **Secció primera. Protecció de recursos hidrològics**

Article 7. Marc general per a la protecció dels recursos hídrics i del domini públic hidràulic

Article 8. Qualitat de l'aigua

Article 9. Llits, riberes i marges dels cursos d'aigua

Article 10. Protecció d'aigües subterrànies

Article 11. Abocaments

Article 12. Captacions d'aigua

#### **Secció segona. Protecció de sòls**

Article 13. Moviments de terres

Article 14. Pràctiques de conservació de sòls

#### **Secció tercera. Protecció de la vegetació silvestre**

Article 15. Conservació de la coberta vegetal

Article 16. Formacions vegetals d'interés

Article 17. Tala i recol·lecció

Article 18. Regeneració i plantacions

#### **Secció quarta. Protecció de la fauna**

Article 19. Protecció de la fauna silvestre

Article 20. Repoblació o solta d'animals

Article 21. Closes i tanques

#### **Secció cinquena. Xarxa Natura 2000**

Article 22. Aplicació del règim de conservació de la Xarxa Natura 2000

#### **Secció sisena. Protecció del paisatge**

Article 23. Impacte paisatgístic

Article 24. Publicitat estàtica

#### **Secció setena. Protecció del patrimoni cultural**

Article 25. Règim de protecció del patrimoni cultural

Article 26. Vies pecuàries

#### **Secció huitena. Protecció d'elements d'interés geològic, geomorfològic i coves**

Article 27. Protecció d'elements d'interés geològic, geomorfològic i coves

### **Capítol II. Normes sobre regulació d'activitats i infraestructures**

Article 28. Prevenció de riscos d'inundació

## **Secció primera. Activitats extractives i mineres**

Article 29. Activitats extractives i mineres

## **Secció segona. Activitats agropecuàries**

Article 30. Normes generals sobre cultius

Article 31. Construccions i instal·lacions relacionades amb les activitats agrícoles

Article 32. Productes fitosanitaris

Article 33. Règim general d'activitats ramaderes

## **Secció tercera. Apicultura**

Article 34. Normes generals

## **Secció quarta. Gestió forestal**

Article 35. Gestió forestal

Article 36. Aprofitaments forestals

Article 37. Silvicultura

Article 38. Incendis forestals

## **Secció cinquena. Activitat cinegètica**

Article 39. Normes generals

## **Secció sisena. Activitat piscícola**

Article 40. Activitat piscícola

## **Secció setena. Activitat industrial**

Article 41. Activitat industrial

## **Secció huitena. Ús públic del paratge natural municipal**

Article 42. Règim general de l'ús públic del paratge natural municipal

Article 43. Allotjament al paratge natural municipal

Article 44. Campaments de turisme o càmping i activitats recreatives i d'esbargiment vinculades a construccions

Article 45. Recreació concentrada

Article 46. Acampada

Article 47. Senderisme

Article 48. Ciclisme de muntanya

Article 49. Altres activitats esportives en el medi natural

Article 50. Actes públics: activitats culturals

Article 51. Circulació motoritzada al paratge natural municipal

## **Secció novena. Activitats d'urbanisme i edificació**

Article 52. Urbanisme

Article 53. Edificació en el medi rural

## **Secció desena. Infraestructures**

Article 54. Normes generals sobre les obres d'infraestructures

## **Secció onzena. Activitats d'investigació**

### **Article 55. Ordenació i promoció de les activitats d'investigació**

## PREÀMBUL

El paratge denominat “Assut d’Antella-Creueta Alta”, que es declara paratge natural municipal, és un enclavament singular constituït pel riu Xúquer al seu pas per Antella que, juntament amb els horts i la Creueta Alta, forma en el seu conjunt un paisatge de valor natural mereixedor de la protecció que li atorga la figura de paratge natural municipal.

El paisatge del riu Xúquer al seu pas per Antella i de les seues riberes representa l’eix del paratge, de caràcter fluvial i complex, que integra diferents ambients com l’assut, el llit i l’horta de la Ribera.

El riu Xúquer està format per diversos hàbitats d’interés comunitari al seu pas pel terme municipal d’Antella (rius mediterranis de cabal permanent amb *Glacium flavum*, rius mediterranis de cabal intermitent del *Paspalo-Agrostidion*, comunitats herbàcies higròfiles mediterrànies i alberedes, omedes i salzedes de les regions atlàntica, alpina, mediterrània i macaronèsica), amb un mosaic vegetal típic de ribera on habiten diferents espècies singulars i protegides, diverses d’aquestes aquàtiques.

L’assut, en funcionament des de l’any 1260, és fonamental en la infraestructura hidràulica de la séquia reial del Xúquer i, per tant, essencial per a l’agricultura de regadiu estesa al territori. L’assut exerceix una funció social i cultural essencial en l’àmbit local amb diverses activitats en el medi natural: escola de piragua, espai de recreació, zona de bany i pràctica d’esports. L’assut disposa de diverses infraestructures històriques associades a la séquia reial i la denominada arquitectura de l’aigua. Es tracta d’un conjunt molt valorat per la població local i per forans, que troben en l’assut un espai natural divers, fàcilment accessible i ben conservat.

La Creueta Alta, que és un altre referent d’Antella, és un espai forestal dominat per formacions silvestres de matoll i pastiu, amb presència aïllada de bosquets de coníferes i camps de cultiu de fruiters de secà.

L’àmbit format pel riu Xúquer i la muntanya de la Creueta Alta és un entorn que, per la seua singularitat, atrau diversos sectors socials en cerca d’una àrea d’oci i un espai recreatiu en el qual es pot practicar esport en un espai natural o simplement un paisatge complex que és digne d’admirar.

La flora present a la ribera es compon de bosquets de xops (*Populus alba* i *Populus nigra*) amb presència de salzedes (*Salix alba*) a més de canyissos (*Phragmites australis*), juncàcies (*Juncus articulatus* i *Juncus inflexus*), la canya (*Arundo donax*) i, puntualment, pinedes i matolls. En certs punts es localitzen oms (*Ulmus minor*) acompanyats de vegetació herbàcia amb caràcter hidròfil. També es troben altres espècies com la falzia (*Adiantum capillus-veneris*) i el baladre (*Nerium oleander*).

En la part forestal hi ha el pi blanc (*Pinus halepensis*) de forma aïllada o formant xicotets bosquets amb matoll mediterrani: argilaga (*Ulex parviflorus*), cistàcies (*Cistus albidus* i *Cistus clusii*), romer (*Rosmarinus officinalis*), coscoll (*Quercus coccifera*), llentiscle (*Pistacia lentiscus*), cepell (*Erica multiflora*), margalló (*Chamaerops humilis*), espart (*Stipa tenacissima*) i timó (*Thymus vulgaris*). També es troben altres espècies com fulla de creu

(*Ajuga iva*), all capil·lar (*Allium moschatum*), amarant blanc (*Amaranthus albus*), amarant roig (*Amaranthus blitum*), l'albada (*Anthyllis cystioides*), l'esparreguera marina (*Asparagus horridus*), el malrubí (*Ballota hirsuta*), el bruc (*Erica multiflora*), l'arç negre (*Rhamnus lycioides*), la ruda (*Ruta angustifolia*) i l'aladern (*Rhamnus alaternus*).

Convé fer menció de la ictiofauna present en el tram del riu amb espècies com l'albor (*Alburnus alburnus*), l'anguila (*Anguilla anguilla*), el llopet (*Cobitis palludica*), la carpa (*Cyprinus carpus*), el lluç de riu (*Esox lucius*), la gambúsia (*Gambusia holbrooki*), el gobi (*Gobi lozanoi*), la perca sol (*Lepomis gibbosus*), el barb (*Luciobarbus giraonis*), la perca americana (*Micropterus salmoides*), el barb caní (*Salaria fluviatilis*) espècies de mol·luscos com la cloïssa de riu (*Unio mancus* i *Potomida littoralis*), així com altres espècies com l'àguila cuabarrada (*Aquila fasciata*), el conill (*Oryctolagus cuniculus*), el teixó (*Meles meles*), la rata d'aigua (*Arvicola sapidus*) i la serp teuladina (*Hemorrhois hippocrepis*).

En aquest sentit, el decret s'articula sobre els principis de bona regulació, aplicables a les normes de les administracions públiques, que estableix l'article 129 de la Llei 39/2015, d'1 d'octubre, del procediment administratiu comú de les administracions públiques. En virtut dels principis de necessitat i eficàcia, aquest decret està justificat per raons d'interés general, atés que estableix mecanismes adequats amb l'objecte de preservar el patrimoni natural de la Comunitat Valenciana; així mateix, es basa en una identificació clara dels fins perseguits, que són protegir la integritat dels ecosistemes naturals, de manera que la declaració d'aquesta figura de protecció és l'instrument més adequat per a aconseguir aquests objectius. En aplicació del principi de proporcionalitat, aquest decret conté la regulació imprescindible per a atendre la necessitat que cal cobrir i es considera que les disposicions que preveu el text normatiu són proporcionals als fins perseguits. En compliment del principi de seguretat jurídica, aquest decret és coherent amb la resta de l'ordenament jurídic. D'altra banda, respecte del principi de transparència, aquesta norma es va sotmetre als tràmits que preveu la normativa aplicable, entre aquests, l'exposició pública i l'audiència a les persones i els col·lectius interessats. Finalment, en virtut del principi d'eficàcia, aquesta norma no estableix cap càrrega administrativa afegida derivada de la seua aplicació.

Aquest decret està inclòs en el Pla normatiu de l'Administració de la Generalitat per a 2021 (aprovat per l'Acord del Consell de 29 de desembre de 2020).

Per tot això, i a iniciativa de l'Ajuntament d'Antella, la Generalitat Valenciana, en virtut del que recull l'article 49.1.10.a de l'Estatut d'Autonomia de la Comunitat Valenciana, estableix, entre altres matèries, la competència exclusiva de la Generalitat sobre espais naturals protegits, d'acord amb el que disposa l'article 149.1.23.a de la Constitució Espanyola. I, com que s'han complert en el procediment els tràmits necessaris que preveu específicament la Llei 11/1994, de 27 de desembre, de la Generalitat, d'espais naturals protegits de la Comunitat Valenciana, el Decret 15/2016, de 19 de febrer, del Consell, de regulació dels paratges naturals municipals de la Comunitat Valenciana, la Llei 42/2007, de 13 de desembre, del patrimoni natural i de la biodiversitat, així com el que disposa l'article 43 de la Llei 5/1983, de 30 de desembre, del Consell, s'ha emés l'informe de l'Advocacia de la Generalitat i és conforme amb el Consell Jurídic Consultiu de la Comunitat Valenciana, prèvia deliberació del Consell, i a proposta de la consellera

d'Agricultura, Desenvolupament Rural, Emergència Climàtica i Transició Ecològica en la reunió del dia de ...de 2021.

## DECRETE

### Article 1. Objecte

1. Es declara paratge natural municipal el paratge denominat “Assut d’Antella-Creueta Alta”, al terme municipal d’Antella, i s’estableix per a aquest un règim jurídic de protecció, d’acord amb les normes que conté la Llei 11/1994, de 27 de desembre, de la Generalitat, d’espais naturals protegits de la Comunitat Valenciana.
2. Per l’interés ecològic, geomorfològic, paisatgístic i cultural del Paratge Natural Municipal “Assut d’Antella-Creueta Alta” i d’acord amb el que disposa l’esmentada llei 11/1994, aquest règim jurídic està orientat a protegir la integritat dels ecosistemes naturals; en conseqüència, no s’admet qualsevol ús o activitat que pose en perill la conservació dels valors que van motivar la seua declaració.

### Article 2. Àmbit territorial

1. El Paratge Natural Municipal “Assut d’Antella-Creueta Alta”, amb una superfície de 127,9 ha, es localitza al terme municipal d’Antella, província de València, i figura la seua delimitació descriptiva i gràfica en els annexos I i II, respectivament, d’aquest decret.
2. En el cas d’eventual discrepància entre la delimitació descriptiva i la delimitació gràfica, prevaldrà la primera d’aquestes.

### Article 3. Administració, gestió i assessorament

1. L’administració i gestió del paratge natural municipal correspon a l’Ajuntament d’Antella.
2. La direcció general competent en matèria d’espais naturals protegits designarà un tècnic de la conselleria que tinga les competències en matèria mediambiental, el qual prestarà assistència tècnica i assessorament en la gestió del paratge natural municipal.
3. S’habilita l’Ajuntament d’Antella per a l’elaboració i aprovació d’una ordenança de gestió del Paratge Natural Municipal “Assut d’Antella-Creueta Alta”, en la qual es recolliran les mesures i els programes d’actuació necessaris per a la gestió del paratge natural municipal.

### Article 4. Règim de protecció

1. Amb caràcter general, en l’àmbit del paratge natural municipal, es prohibeixen els usos o les activitats el desenvolupament dels quals pugua suposar un deteriorament o una regressió dels valors naturals la protecció del qual es pretén.
2. Les activitats tradicionals compatibles amb les finalitats que motiven aquesta declaració, que no impliquen deteriorament o regressió dels hàbitats naturals i els sòls, es podran continuar exercint dins dels límits que preveu la normativa sectorial que se’ls aplique. Se n’exclou, en tot cas, la utilització urbanística dels terrenys inclosos en l’àmbit del paratge natural municipal, d’acord amb les seues regulacions específiques i allò que ha establert aquest decret.

3. En l'àmbit del paratge natural municipal, les competències de les administracions públiques s'exerciran de manera que queden preservats tots els valors geomorfològics, botànics, ecològics, paisatgístics i culturals del paratge natural municipal, per a la qual cosa s'avaluaran amb especial atenció els possibles impactes ambientals derivats de les activitats exercides en el seu entorn.

#### Article 5. Normes d'ordenació bàsica i detallada del Paratge Natural Municipal "Assut d'Antella-Creueta Alta"

1. En virtut del que disposa l'article 31.4 de la Llei 11/1994, de 27 de desembre, de la Generalitat, d'espais naturals protegits de la Comunitat Valenciana, s'aproven les normes d'ordenació bàsica del paratge natural municipal que s'inclouen en l'annex III d'aquest decret.

2. Així mateix, en virtut del que s'ha disposat en l'esmentat article 31.4 de la Llei 11/1994, de 27 de desembre, de la Generalitat, d'espais naturals protegits de la Comunitat Valenciana, i l'article 3.3 d'aquest decret, es faculta l'Ajuntament d'Antella perquè, en el marc de la normativa d'ordenació bàsica que s'ha indicat en l'apartat anterior, en el termini de dos anys, des de l'entrada en vigor d'aquest decret que declara paratge natural municipal l'enclavament denominat "Assut d'Antella-Creueta Alta" al terme municipal esmentat, aprobe una ordenança municipal de gestió del Paratge Natural Municipal "Assut d'Antella-Creueta Alta", que contindrà l'ordenació detallada dels usos i les activitats en l'àmbit d'aquest; així mateix, en el desplegament d'aquesta ordenança s'han de tindre en compte els valors paisatgístics del paratge natural municipal en relació amb la ubicació d'usos i infraestructures que recull l'article 23.1 de les normes bàsiques del paratge natural municipal.

#### Article 6. Consell de Participació del Paratge Natural Municipal

1. Es crea el Consell de Participació del Paratge Natural Municipal "Assut d'Antella-Creueta Alta" com a òrgan col·legiat consultiu, col·laborador i assessor en la gestió del Paratge Natural Municipal "Assut d'Antella-Creueta Alta", així com a mecanisme de participació dels propietaris i interessos socials i econòmics inclosos.

2. El Consell de Participació estarà format per:

a) Tres representants triats, mitjançant un acord del Ple, per l'Ajuntament d'Antella, un dels quals actuarà com a secretari del Consell de Participació.

b) Un representant dels serveis territorials de València, de la conselleria competent en la matèria d'espais naturals protegits.

c) Dos representants dels interessos socials, institucionals o econòmics inclosos o que col·laboren en la conservació dels valors naturals a través de l'activitat científica, l'acció social, l'aportació de recursos de qualsevol classe o els objectius de la qual coincidisquen amb la finalitat de l'espai natural protegit, amb caràcter rotatori biennal, triat/ada per aquests per règim de majoria.

d) Un representant dels propietaris de terrenys inclosos en l'àmbit del paratge natural municipal, distints de l'Ajuntament, amb caràcter rotatori biennal, triats per ells mateixos per règim de majoria. En cas de no haver-n'hi o renunciar a participar en aquest òrgan, el lloc se sumarà a la representació del grup c.

e) En el supòsit que no s'arribe a un acord entre els representants dels punts c i d anteriors, seran triats pels representants del punt a.



3. L'Ajuntament podrà proposar la modificació de la composició del Consell de Participació per a donar cabuda a altres representants de col·lectius amb interessos en el paratge natural municipal. La modificació de la composició del Consell de Participació s'haurà d'aprovar per mitjà d'un decret del Consell.
4. El Consell de Participació del Paratge Natural Municipal es constituirà en el termini de sis mesos des que es declare. Aquesta constitució l'ha de comunicar l'Ajuntament d'Antella a l'òrgan competent en matèria d'espais naturals protegits en el termini de dos mesos.
5. Seran funcions d'aquest òrgan col·legiat de caràcter consultiu les que preveu l'article 50 de la Llei 11/1994, de 27 de desembre, de la Generalitat, d'espais naturals protegits de la Comunitat Valenciana.
6. El president del Consell de Participació serà nomenat per l'Ajuntament d'Antella, mitjançant un acord de Ple, entre els membres del Consell.
7. A fi d'establir un funcionament adequat en l'actuació del Consell de Participació, aquest podrà aprovar unes normes internes de funcionament, sense perjudici del que disposa respecte d'això la legislació vigent en matèria de procediment administratiu comú.

#### Article 7. Mitjans econòmics

1. El finançament dels costos derivats de la gestió del paratge natural municipal serà a càrrec de l'Ajuntament d'Antella.
2. L'Ajuntament d'Antella habilitarà en els seus pressupostos els crèdits necessaris per a la correcta gestió del paratge natural municipal.
3. La conselleria competent en espais naturals protegits podrà participar en el finançament del paratge natural municipal d'acord amb l'article 10 del Decret 15/2016, de 19 de febrer, del Consell, de regulació dels paratges naturals municipals de la Comunitat Valenciana, sense perjudici dels mitjans econòmics que poden aportar altres entitats públiques o privades que puguen tindre interès a coadjuvar al manteniment del paratge natural municipal.

#### Article 8. Règim d'infraccions i sancions

1. La inobservança o infracció de la normativa aplicable al paratge natural municipal serà sancionada de conformitat amb la Llei 11/1994, de 27 de desembre, de la Generalitat, d'espais naturals protegits de la Comunitat Valenciana, o la legislació autonòmica d'espais naturals protegits que la substituïska i amb la Llei 42/2007, de 13 de desembre, del patrimoni natural i de la biodiversitat, sense perjudici de l'exigible en via penal, civil o de qualsevol altre ordre que hi poguera incórrer.
2. Els infractors estaran obligats, en tot cas, a reparar els danys causats i a restituir els llocs i elements alterats al seu estat original.

## DISPOSICIÓ ADDICIONAL

### Única. No increment de la despesa

La implementació i posterior desplegament d'aquest decret no podrà tindre cap incidència en la dotació de tots i cada un dels capítols de despesa assignats a la conselleria competent en matèria d'espais naturals protegits i, en tot cas, haurà de ser atés amb els mitjans personals i materials d'aquesta.

## DISPOSICIÓ DEROGATÒRIA

### Única. Derogació general

Queden derogades totes les disposicions del mateix rang o inferior que s'oposen al que disposa aquest decret.

## DISPOSICIONS FINALS

### Primera. Revisió

Qualsevol modificació ha de ser aprovada mitjançant un decret del Consell, amb audiència prèvia a l'Ajuntament d'Antella, per a la qual cosa s'ha de raonar la necessitat de tal modificació, que haurà d'estar justificada per la millora de la protecció de l'espai natural. La modificació es tramitarà mitjançant el procediment vigent en aquell moment per a la declaració de paratges naturals municipals.

### Segona. Execució i desplegament

S'autoritza la persona titular d'espais naturals protegits perquè, en el marc de les seues competències, dicte el que és necessari per a l'execució i el desplegament d'aquest decret.

### Tercera. Entrada en vigor

Aquest decret entrarà en vigor l'endemà de la publicació en el *Diari Oficial de la Generalitat Valenciana*.

València, .... de ....., de 2021

El M. Hble. Sr. President de la  
Generalitat

L'Hble. Sra. Consellera d'Agricultura,  
Desenvolupament Rural,  
Emergència Climàtica i Transició  
Ecològica.

XIMO PUIG FERRER









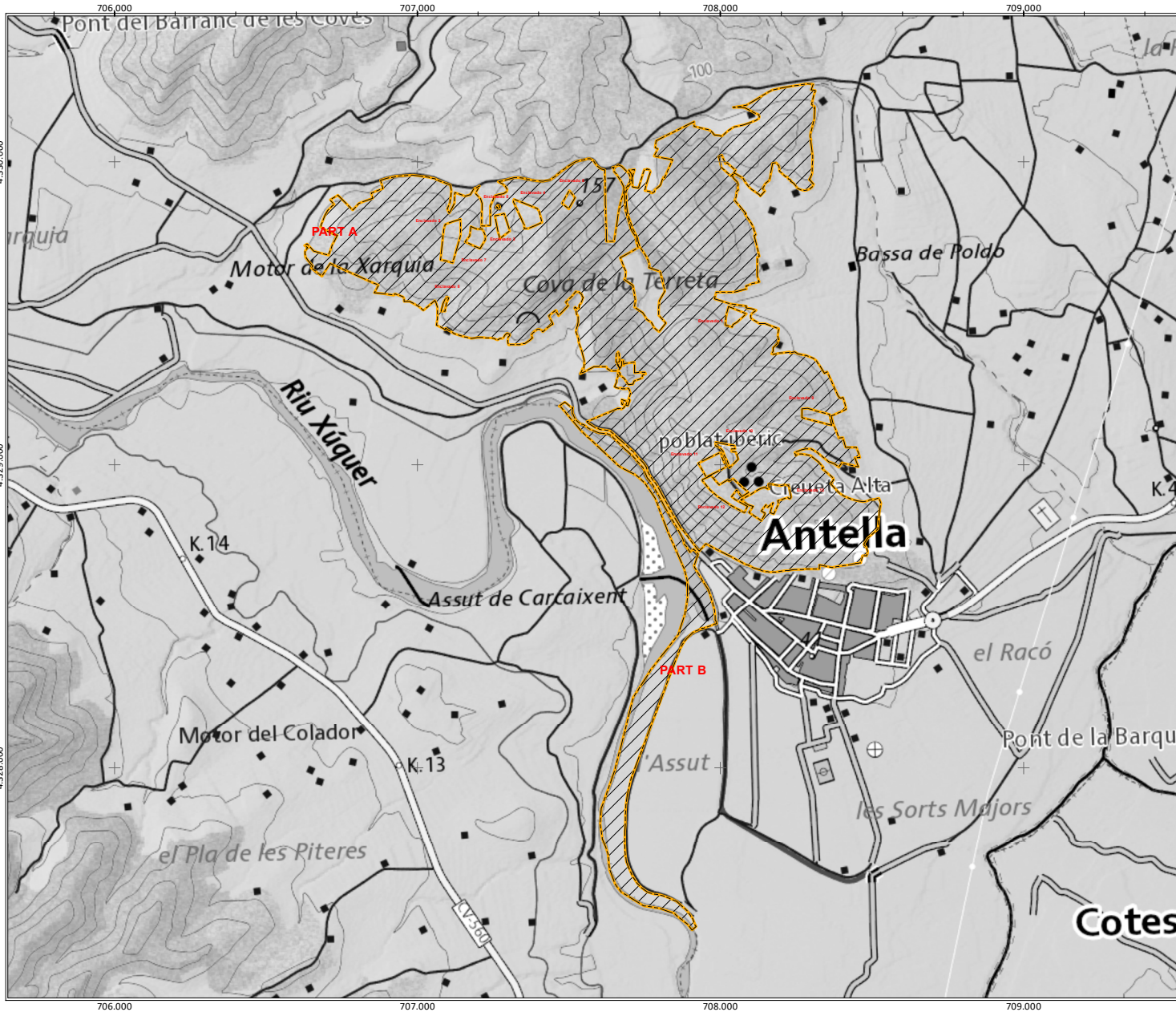
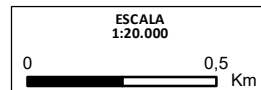
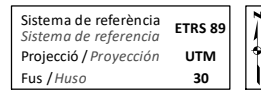
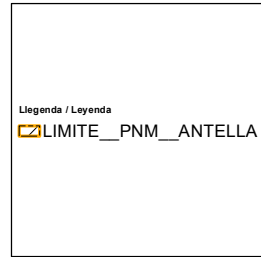
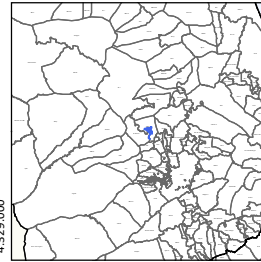


## ANEXO I / ANNEX I

Delimitación del ámbito territorial del Paraje Natural Municipal de "Assut d'Antella-Creueta Alta mediante coordenadas UTM (ETR S89, Huso 30).  
Delimitació de l'àmbit territorial del Paratge Natural Municipal "Assut d'Antella-Creueta Alta", mitjançant coordenades UTM (ETR S89, Fus 30).

N.º	X	Y
1035	707652.51	4327616.35
1036	707647.71	4327625.95
1037	707634.02	4327663.60
1038	707629.02	4327716.60
1039	707621.18	4327737.25
1040	707610.02	4327766.60
1041	707602.02	4327814.60
1042	707604.23	4327837.61
1043	707607.02	4327866.60
1044	707640.81	4327961.83
1045	707651.02	4327990.60
1046	707677.59	4328095.57
1047	707712.02	4328231.60
1048	707743.97	4328282.04
1049	707769.02	4328321.60
1050	707860.02	4328439.60
1051	707867.60	4328461.68
1052	707883.02	4328506.59
1053	707891.02	4328561.60
1054	707891.02	4328579.55
1055	707891.02	4328612.59
1056	707881.02	4328654.59
1057	707824.02	4328782.59
1058	707784.02	4328889.59
1059	707750.02	4328939.59
1060	707720.02	4328966.59
1061	707688.30	4328982.74
1062	707665.02	4328994.59
1063	707582.01	4329072.38
1064	707538.02	4329113.59
1065	707472.03	4329191.59
1066	707467.35	4329192.83
1067	707486.56	4329206.29
1068	707493.21	4329201.32
1069	707502.79	4329193.63
1070	707506.78	4329189.94
1071	707509.50	4329187.54





**ANNEX III  
Normes bàsiques d'ordenació**

**TÍTOL I  
DISPOSICIONS GENERALS**

**CAPÍTOL ÚNIC  
NORMES D'ORDENACIÓ**

**Article 1. Naturalesa de les normes d'ordenació**

Aquestes normes d'ordenació es redacten a l'empara de l'article 31.4 de la Llei 11/1994, de 27 de desembre, de la Generalitat Valenciana, d'espais naturals protegits de la Comunitat Valenciana.

**Article 2. Finalitat**

L'objectiu genèric pel qual es redacten aquestes normes bàsiques d'ordenació és l'establiment de les mesures necessàries per a garantir la protecció del Paratge Natural Municipal "Assut d'Antella-Creueta Alta" quant a la conservació i a la millora de la fauna i flora, així com de les singularitats geològiques, paisatgístiques i culturals que presenta. Les normes d'ordenació constitueixen, per tant, el marc que regularà el règim de l'espai natural, els seus usos i activitats i el seu ús públic.

**Article 3. Efectes**

1. Les normes d'ordenació del Paratge Natural Municipal "Assut d'Antella-Creueta Alta" seran aplicables directament i prevaldran sobre el planejament urbanístic municipal.
2. El planejament urbanístic municipal que s'aprove després de la declaració del Paratge Natural Municipal "Assut d'Antella-Creueta Alta" haurà d'ajustar-se a les determinacions protectores que contenen aquestes normes, i s'assignaran les classificacions i qualificacions del sòl d'acord amb les normes i els criteris ací establits, de manera que es respecten les limitacions d'ús imposades per aquestes.
3. Les determinacions d'aquestes normes d'ordenació del paratge natural municipal s'entendran sense perjudici de les que contenen les legislacions sectorials i, en particular, de les normes, els reglaments o els plans que s'aproven per al desplegament i compliment de la finalitat protectora d'aquestes, així com les dels destinats a la millora de la qualitat de vida dels ciutadans i el desenvolupament sostenible. En el cas que aquestes normes d'ordenació resulten més detallades o protectores, s'aplicaran aquestes amb preferència sobre les que conté la legislació sectorial.

**Article 4. Interpretació**

1. En la interpretació d'aquestes normes d'ordenació, cal ajustar-se al que resulte de la seua consideració com un tot unitari, per a la qual cosa cal utilitzar sempre la memòria

informativa i justificativa com a document en què es contenen els criteris i principis que han orientat la redacció d'aquestes.

2. En cas de conflicte entre el text d'aquestes normes d'ordenació i els documents gràfics, prevaldran les primeres, excepte quan la interpretació derivada dels plans estiga recolzada també per la memòria, de manera que es faça patent l'existència d'algun error material en les normes.

3. En la interpretació d'aquestes normes d'ordenació prevaldrà la interpretació que comporte un grau de protecció més alt dels valors naturals i culturals.

#### Article 5. Règim d'avaluació ambiental

1. Els plans, els projectes, les obres i les activitats que es realitzen o implanten en l'àmbit territorial del paratge natural municipal se sotmetran al règim d'avaluació ambiental, quan així quede establert en la legislació autonòmica valenciana i estatal sobre aquesta matèria vigent en el moment.

2. En tots els procediments d'avaluació ambiental (ja es tracte de plans o projectes, que segueixen la legislació sectorial autonòmica o estatal en aquesta matèria) que afecten l'àmbit del paratge natural municipal se sotmetrà a consulta de l'òrgan gestor del paratge natural municipal.

#### Article 6. Autoritzacions i informes previs

1. Aquesta normativa especifica les actuacions, els plans i els projectes l'execució dels quals requereix una autorització especial de l'Ajuntament d'Antella i aquells que requereixen un informe vinculant de la conselleria competent en matèria de medi ambient.

2. Les autoritzacions anteriors s'atorgaran sense perjudici de l'obligació d'obtindre les llicències o autoritzacions que siguen aplicables amb caràcter sectorial a determinades activitats, així com en concordança amb el que estableix aquesta normativa.

3. Segons la legislació vigent en matèria d'aigües, per a la realització de qualsevol obra o treball en el domini públic hidràulic, hauran d'obtindre's les pertinents autoritzacions administratives atorgades per la Confederació Hidrogràfica del Xúquer en l'àmbit de les seues competències, a excepció dels casos especials regulats legalment.

## TÍTOL II

### NORMES GENERALS DE REGULACIÓ D'USOS I ACTIVITATS

#### CAPÍTOL I

#### NORMES SOBRE PROTECCIÓ DE RECURSOS DE DOMINI PÚBLIC

##### SECCIÓ PRIMERA

##### PROTECCIÓ DE RECURSOS HIDROLÒGICS

Article 7. Marc general per a la protecció dels recursos hídrics i del domini públic hidràulic

La protecció dels recursos hídrics en l'àmbit del paratge natural municipal es regirà, amb caràcter general, per la normativa sectorial en matèria d'aigües, i, de manera especial, pel Reial decret legislatiu 1/2001, de 20 de juliol, pel qual s'aprova el text refós de la Llei

d'aigües, i les disposicions que el despleguen, així com per la Directiva 2000/60/CEE, del Parlament Europeu i del Consell, de 23 d'octubre de 2000, per la qual s'estableix un marc comunitari d'actuació en l'àmbit de la política d'aigües. En relació amb el domini públic hidràulic, i en el marc de les competències que li atribueix la Constitució, l'Estat exercirà les funcions que li atribueix la legislació sectorial vigent. A més, es consideraran compatibles les actuacions de manteniment de llits i gestió de recursos hídrics, que farà la Confederació Hidrogràfica del Xúquer en l'àmbit de les seues competències.

#### Article 8. Qualitat de l'aigua

Amb caràcter general, queden prohibits els usos i les activitats que contribuïsquen a deteriorar la qualitat de les aigües, així com les actuacions, obres i infraestructures que puguen dificultar el flux hídric.

#### Article 9. Llits, riberes i marges dels cursos d'aigua

1. Es mantindran les condicions naturals dels llits i no es podrà, en cap cas, canalitzar-los o dragar-los.
2. En la zona de domini públic hidràulic, així com en els marges inclosos en les zones de servitud i de policia definides en la Llei d'aigües, es conservarà la vegetació de ribera i no es permetrà la transformació a cultiu dels terrenys actualment erms o destinats a usos forestals. Es permetran labors de neteja i desbrossament selectives quan existisca risc per a la seguretat de les persones o els béns en cas d'avinguda.
3. Es prohibeix l'ocupació del domini públic hidràulic i de la zona de servitud per instal·lacions o construccions de qualsevol tipus, permanents o temporals; així com l'extracció d'àrids, excepte en aquells casos necessaris per a obres autoritzades de condicionament o neteja dels llits.

#### Article 11. Protecció d'aigües subterrànies

1. Queda prohibit l'establiment de pous, rases, galeries o qualsevol dispositiu destinat a facilitar l'absorció pel terreny d'aigües residuals que puguen produir per la seua toxicitat, o per la seua composició química i bacteriològica, la contaminació de les aigües superficials o profundes.
2. La construcció de fosses sèptiques per al sanejament d'edificacions i/o zones d'ús públic només podrà ser autoritzada quan es donen suficients garanties que no suposen cap risc per a la qualitat de les aigües superficials o subterrànies.

#### Article 11. Abocaments

1. En aplicació de l'article 100 de la Llei d'aigües, es prohibeix, amb caràcter general, l'abocament directe o indirecte en un llit públic, canal de reg, o aquífer subterrani, d'aigües residuals la composició química o contaminació bacteriològica de les quals puguen impurificar les aigües amb danys per a la salut pública o per als aprofitaments inferiors, tant comuns com especials.
2. Es prohibeix l'abocament sense depurar, directe o indirecte, d'aigües residuals, així com l'abocament o depòsit permanent o temporal de tota mena de residus sòlids,

enderrocs o substàncies, siga quina siga la seua naturalesa, que constituïsquen o puguen constituir un perill de contaminació de les aigües o degradació del seu entorn; excepte en els casos de neteja d'acord amb el que preveu l'article 49 del Reglament del domini públic hidràulic.

3. Per a la concessió de llicència urbanística relacionada amb qualsevol activitat que pugua generar abocaments de qualsevol naturalesa, s'exigirà la justificació del tractament que hagen de donar a aquests per a evitar la contaminació de les aigües superficials i subterrànies. El tractament d'aigües residuals ha de ser tal que s'ajuste a les condicions de qualitat exigides per als usos a què es destina; en tot cas, les aigües resultants no podran superar els límits que estableix la legislació sectorial.

4. L'efectivitat de la llicència quedarà condicionada, en tot cas, a l'obtenció i validesa posterior de l'autorització d'abocament.

#### Article 12. Captacions d'aigua

Queden prohibides les obertures de pous o captacions d'aigua dins de l'àmbit del paratge natural municipal, excepte les destinades a satisfer les necessitats derivades de les infraestructures d'ús públic, sempre que es justifique aquesta com l'única via d'abastiment possible. En tot cas, s'han d'efectuar de manera que no provoquen repercussions negatives sobre el sistema hidrològic i sobre la resta dels aprofitaments.

### SECCIÓ SEGONA PROTECCIÓ DE SÒLS

#### Article 13. Moviment de terres

1. Els moviments de terra que es realitzen com a conseqüència de l'execució d'actuacions o obres permeses en aquesta normativa estaran subjectes a l'obtenció prèvia de llicència municipal. Queden excloses de l'obtenció de llicència:

- a) Les tasques de preparació i condicionament dels sòls relacionats amb l'activitat agrícola, com ara anivellament de terrenys i llaurada.
- b) Les obres de construcció, reparació o conservació de carreteres de titularitat pública perquè constitueixen obres públiques d'interés comunitari i no estan sotmeses a l'obtenció de llicència municipal ni als altres actes de control preventiu que estableix la legislació de règim local.

2. De manera excepcional, es permetran moviments de terra per a la correcció de talussos amb perill d'erosió, sempre que es limiten a la mínima àrea d'actuació possible, que complisquen les condicions establides en l'autorització administrativa corresponent i tinguen la llicència urbanística necessària, i no suposen la destrucció o el deteriorament d'espècies vegetals protegides o de gran valor ecològic.

3. En les zones amb sòls degradats per l'erosió s'afavoriran totes les actuacions que tendisquen a la seua conservació (recuperació de la coberta vegetal, restauració i manteniment de marges, bancals, murs de pedra i tanques arbustives, manteniment de cultius llenyosos, etc.).

4. Es prohibeix, amb caràcter general, la rompuda de terrenys amb vegetació silvestre per a l'establiment de noves àrees de cultiu, excepte aquelles que tinguen com a finalitat la recuperació, amb fins ecològics i/o de prevenció d'incendis, d'antics camps de cultiu abandonats.

#### Article 14. Pràctiques de conservació de sòls

1. Es prohibeix la destrucció de bancals i marges d'aquests; així com les transformacions agrícoles i labors que posen en perill la seua estabilitat o suposen la seua eliminació.
2. D'acord amb el que disposa l'article 28 de la Llei 3/1993, forestal de la Comunitat Valenciana, o la normativa forestal vigent, l'Administració cuidarà l'estabilització i regeneració dels terrenys situats en vessants, amb terrasses o bancals que hagen deixat de ser conservats o s'abandonen com a sòls agrícoles.
3. Es prohibeix amargenar sòls, excepte en projectes de correcció de talussos.
4. Sempre que la realització d'una obra vaja acompanyada de la generació de talussos per desmunt o terraplé, caldrà fixar-los per mitjà de repoblació vegetal amb espècies pròpies de la zona o elements naturals. Excepcionalment, quan no hi haja altres solucions, es podran permetre les actuacions d'obra civil sempre que siguen tractades per mitjà de tècniques d'integració paisatgística.

### SECCIÓ TERCERA PROTECCIÓ DE LA VEGETACIÓ SILVESTRE

#### Article 15. Conservació de la coberta vegetal

1. Les actuacions que puguen alterar o perjudicar de manera significativa les condicions de l'espai natural o de les espècies de flora silvestre existents requeriran la redacció d'una memòria o projecte que serà aprovat per l'Ajuntament d'Antella amb autorització prèvia de la conselleria competent en matèria de medi ambient.
2. Els treballs de restauració de la coberta vegetal aniran dirigits a la conservació i recuperació de les formacions vegetals autòctones.

#### Article 16. Formacions vegetals d'interés

1. Es consideren hàbitats naturals d'interés en l'àmbit territorial del paratge natural municipal els hàbitats que a continuació s'indiquen, identificats pels codis establits en la Directiva 92/43/CEE, del Consell, de 21 de maig de 1992, relativa a la conservació dels hàbitats naturals i de la fauna i flora silvestres.

3250 Rius mediterranis de cabal permanent amb *Glacium flavum*

3290 Rius mediterranis de cabal intermitent del *Paspalo-Agrostidion*

6420 Comunitats herbàcies higròfiles mediterrànies

92A0 Alberedes, omedes i salzedes de les regions atlàntica, alpina, mediterrània i macaronèsica

92D0 Galeries i matolls riberencs termomediterranis (*Nerio-tamaricetea i Flueggeion tinctoriae*)

2. Podrà autoritzar-se en tot el paratge natural municipal el desbrossament i la pela de les formacions vegetals pròpies dels marges de camins, practicats d'acord amb els usos

tradicionals i d'acord amb les especificacions que figuraran en les autoritzacions corresponents.

3. Amb caràcter excepcional, es permet dur a terme fora del període que estableix l'article 19 els treballs de control de la vegetació i el manteniment que l'ajuntament considere imprescindibles per al normal aprofitament i gaudi de les zones destinades a l'ús públic com itineraris, llocs de pesca, entorn de miradors i observatoris de fauna.

#### Article 17. Tala i recol·lecció

1. Sense perjudici del que disposa l'article 16 d'aquestes normes, es prohibeix la recol·lecció total o parcial de tàxons vegetals per a fins comercials.

2. Queden sotmeses a informe previ de l'òrgan gestor del paratge natural municipal les actuacions necessàries per a la defensa contra incendis forestals que plantegen derrocar, talar o mutilar peus dels tàxons de més interès per a la conservació.

3. La tala i recol·lecció total o parcial de les espècies vegetals estarà sotmesa a les disposicions del Decret 70/2009, de 22 de maig, del Consell, pel qual es crea i regula el Catàleg valencià d'espècies de flora amenaçada i es regulen mesures addicionals de conservació.

4. Sense perjudici del que disposa el punt 3 d'aquest article, es permet la recol·lecció consuetudinària de fruits, llavors i plantes silvestres de consum tradicional, com ara bolets, mores, etc., sempre que hi haja consentiment del propietari i sense perjudici de les limitacions específiques que la conselleria competent en matèria de medi ambient pugua establir quan resulte perjudicial per la seua intensitat o altres causes per a la flora o fauna. En el cas de recol·lecció de plantes silvestres o bolets, queda prohibida l'arrancada de la planta, que s'ha de recol·lectar mitjançant tallada, i no es permet la utilització d'instruments com ara aixades o rastells.

5. L'extracció de fusta o llenya es farà acollint-se al que disposa el Decret 98/1995, del Govern Valencià, pel qual s'aprova el Reglament de la Llei 3/1993, forestal de la Comunitat Valenciana, o a la legislació vigent en matèria d'aprofitament forestal.

6. Sense perjudici de la necessitat d'obtenir la corresponent autorització de l'administració forestal amb un informe previ favorable de l'òrgan competent en espais naturals, i del que recull el Decret 98/1995, de 16 de maig, del Govern Valencià, pel qual s'aprova el Reglament de la Llei 3/1993, de 9 de desembre, forestal de la Comunitat Valenciana, o la normativa forestal vigent, es podrà fer l'extracció de fusta o llenya si respon a algun dels criteris següents:

- a. - Com a resultat de labors de prevenció d'incendis.
- b. - Com a resultat de mesures fitosanitàries.
- c. - Com a resultat de tractaments de millora de les formacions arborades.
- d. - Per erradicació d'espècies al·lòctones invasores.
- e. - Amb motiu de la realització d'estudis científics.

#### Article 18. Regeneració i plantacions

1. Els treballs de regeneració i recuperació de la coberta vegetal tindran per objectiu la formació i potenciació de les comunitats vegetals naturals característiques de l'àmbit del pla, en els seus distints estadis de desenvolupament.

2. La gestió dels recursos forestals dirigirà les seues actuacions a la conservació, millora i protecció dels terrenys forestals segons les determinacions de la normativa forestal vigent.

3. Queda prohibida la introducció i repoblació amb espècies exòtiques, les quals s'entenen com tota espècie, subespècie o varietat que no pertanga o haja pertangut històricament a la vegetació silvestre de l'àmbit del paratge natural municipal.
4. Queda prohibit en l'àmbit del paratge natural municipal la introducció d'espècies susceptibles de constituir plagues o de generar malalties.
5. És obligatòria l'autorització de la conselleria competent en matèria de medi ambient per a fer qualsevol modificació substancial de l'estructura natural d'una finca forestal, i és necessària la presentació d'un projecte en què s'especifiquen les accions que es pretenen dur a terme i al qual s'han d'ajustar els treballs que es duran a terme.

## SECCIÓ QUARTA PROTECCIÓ DE LA FAUNA

### Article 19. Protecció de la fauna silvestre

1. Sense perjudici de la normativa sectorial aplicable sobre fauna, es consideren protegides totes les poblacions d'espècies animals silvestres del paratge natural municipal, amb les excepcions següents:
  - a) Espècies cinegètiques i piscícoles, regulades específicament per les seues normatives sectorials.
  - b) Espècies el control de poblacions de les quals puga ser autoritzat o promogut per la conselleria competent en matèria de medi ambient, de conformitat amb les determinacions de la normativa sectorial sobre fauna.
2. Les intervencions que es realitzen en el paratge natural municipal sobre la coberta vegetal, els sòls, el medi hídic i, en general, els distints hàbitats faunístics han de garantir el manteniment de les condicions adequades per a la pervivència i, si és el cas, la reproducció de les poblacions animals afectades. Per a evitar molèsties a la fauna durant l'època de reproducció, les actuacions i/o activitats potencialment pertorbadores es duran a terme des del mes d'agost fins al mes de febrer, els dos inclosos, excepte en els llocs on es tinga constància de la cria d'espècies novelles (grans àguiles, mussols, teixons, fagines...), on tampoc es permetran aquestes actuacions ni en el mes de gener ni en el mes de febrer. Excepcionalment, es podran autoritzar altres períodes d'execució diferents amb l'informe previ favorable de l'òrgan competent en matèria d'espècies protegides.
3. Les autoritzacions excepcionals per al control de la població d'espècies potencialment perjudicials per a l'agricultura, la ramaderia, els boscos, la caça, la fauna silvestre o la salut pública, per mitjà de qualsevol procediment de captura o mort (batudes, esperes o altres mètodes homologats a la Comunitat Valenciana), requeriran l'informe favorable previ de la conselleria competent en medi ambient.
4. Amb caràcter general, i sense perjudici del que estableix la legislació sectorial sobre fauna, no es permeten en l'àmbit del paratge natural municipal les activitats que puguen provocar, directament o indirectament, la destrucció o el deteriorament de poblacions d'espècies animals silvestres o dels seus hàbitats. La prohibició s'estén especialment als hàbitats i enclavaments necessaris per als cicles vitals de la fauna, com ara nius, caus i dormidors, així com durant les èpoques de més sensibilitat.  
En particular, es prohibeix:
  - a) La destrucció, la mort, el deteriorament, la recol·lecció, el comerç, la captura en viu, la possessió o l'exposició d'animals vius o les seues restes que es troben protegits per la legislació sectorial vigent i per aquestes normes.



- b) La recol·lecció, la possessió o el comerç d'ous o cries.
  - c) La producció de sons innecessaris que alteren la tranquil·litat habitual de la fauna.
  - d) L'emissió de llums que incidisquen negativament sobre hàbitats i enclavaments d'especial interès per a la fauna.
5. En relació amb les espècies autòctones catalogades i protegides, de conformitat amb el que disposen les normes legals aplicables, la introducció i reintroducció d'espècies o el reforç de poblacions i la manera de realitzar-les requerirà un pla de reintroducció, que ha d'estar autoritzada o promoguda per la conselleria competent en matèria de medi ambient.

#### Article 20. Repoblació o solta d'animals

1. Es prohibeix la repoblació i solta de qualsevol espècie animal exòtica, entenent-se per tal tota espècie, subespècie o varietat que no pertanga o haja pertangut a la fauna de l'àmbit del paratge natural municipal, d'acord amb la legislació sectorial que regula les espècies exòtiques, excepte la utilització d'espècies per a control biològic de plagues que realitze l'administració o autoritze aquesta.
2. Tota introducció d'espècies faunístiques autòctones actualment desaparegudes en el paratge natural municipal, així com els eventuais reforçaments poblacionals d'espècies existents i el mode de realitzar-los, haurà de ser autoritzada o promoguda per la conselleria competent en matèria de medi ambient.

#### Article 21. Closes i tanques

L'alçament de closes i tanques en l'àmbit del paratge natural municipal ha de complir el que disposa el Decret 178/2005, de 18 de novembre, del Consell de la Generalitat, pel qual s'estableixen les condicions de les tanques en el medi natural i dels tancaments cinegètics o la normativa vigent de tanques al medi natural, la qual cosa requereix l'autorització prèvia de la conselleria competent en matèria de medi ambient. Tot això, sense perjudici de l'obtenció de la llicència municipal corresponent en els termes que preveu la llei.

### SECCIÓ CINQUENA XARXA NATURA 2000

#### Article 22. Aplicació del règim de conservació de la Xarxa Natura 2000

1. En l'àmbit del paratge natural municipal es localitza el lloc d'interés comunitari (LIC) Riu Xúquer.
2. Seran aplicables plenament les mesures de conservació que preveuen les normes de gestió dels espais protegits de la Xarxa Natura 2000 que s'aproven en virtut del que estableix l'article 46.1 de la Llei 42/2007, de 13 de desembre, del patrimoni natural i de la biodiversitat, i la Llei 33/2015, de 21 de setembre, pel qual es modifica la Llei 42/2007, de 13 de desembre, del patrimoni natural i de la biodiversitat, les quals constituïran l'instrument de gestió o contindran les mesures reglamentàries, administratives i contractuals que preveu aquest article. Les normes de gestió de l'espai Xarxa Natura 2000 prevaldran en cas de contradicció amb les que recull aquest decret.

3. Seran aplicables plenament les mesures que es dicten per a previndre el deteriorament dels hàbitats i les alteracions a les espècies que van motivar la selecció o declaració de l'espai Xarxa Natura 2000, de conformitat amb el que estableix l'article 46.2 de les mencionades lleis 42/2007, de 13 de desembre, i 33/2015, de 21 de setembre.

4. Serà aplicable plenament el règim especial d'avaluació i autorització de plans, programes i projectes previst en l'article 46, apartat 4 i següents de les esmentades lleis 42/2007, de 13 de desembre, i 33/2015, de 21 de setembre, i normes reglamentàries estatals i autonòmiques que ho despleguen o de la normativa vigent de la Xarxa Natura 2000.

## SECCIÓ SISENA. PROTECCIÓ DEL PAISATGE

### Article 23. Impacte paisatgístic

1. Es consideraran els valors paisatgístics del paratge natural municipal com a criteri determinant per a la ubicació de les distintes infraestructures i usos. En conseqüència, la implantació d'usos o activitats evitarà especialment la seua ubicació en llocs de gran incidència visual i requerirà l'elaboració d'un estudi d'integració paisatgística que determine la seua adequada localització i, en cas de resultar compatible, establisca les mesures d'integració paisatgística aplicables.

2. L'Ajuntament d'Antella tindrà en compte, en autoritzar o informar els projectes referents al paratge natural municipal, els efectes de la seua realització sobre els seus valors paisatgístics.

3. En l'equipament públic de baixa intensitat, en la restauració d'edificacions preexistents o en altres elements artificials s'empraran materials o acabats les característiques de color, brillantor i textura dels quals presenten un aspecte neutre des del punt de vista paisatgístic i no resulten especialment cridaners, visibles o inusuals, i s'utilitzaran preferentment materials naturals com ara la fusta i la pedra.

4. Els tancaments seran senzills i visualment permeables. Especialment, en els punts des dels quals és possible contemplar vistes panoràmiques.

5. Les pistes i els camins forestals i rurals, àrees tallafocs, i infraestructures de qualsevol tipus que siguen autoritzades, es realitzaran atenent la seua màxima integració en el paisatge i el seu mínim impacte ambiental.

6. Es protegirà el paisatge al voltant de les fites i elements singulars de caràcter natural, per als quals s'establiran perímetres de protecció sobre la base de conques visuals que en garantisquen la prominència en l'entorn. En tot cas, s'arbitraran les mesures per a l'eliminació d'elements i instal·lacions que suposen un deteriorament visual o ambiental de l'esmentat espai i per al manteniment de la cobertura, la topografia i el patró parcel·lari, per a la preservació del seu caràcter paisatgístic.

### Article 24. Publicitat estàtica

1. Es prohibeix, amb caràcter general, la col·locació de cartells informatius de propaganda, inscripcions o artefactes de qualsevol naturalesa amb fins publicitaris, incloent-hi la publicitat recolzada directament o construïda tant sobre elements naturals del territori com sobre les edificacions.

2. En el paratge natural municipal s'admetran, únicament, els indicadors d'activitats, establiments i llocs que, per les seues dimensions, disseny i col·locació, estiguen adequats a l'estructura ambiental on s'instal·len, així com tots els de caràcter institucional relacionats amb l'ús públic i la gestió de l'àmbit territorial objecte del pla.

## SECCIÓ SETENA PROTECCIÓ DEL PATRIMONI CULTURAL

### Article 25. Règim de protecció del patrimoni cultural

1. La protecció del patrimoni cultural en l'àmbit del paratge natural municipal, en totes les seues manifestacions, es regirà tal com disposa la Llei 4/1998, d'11 de juny, de la Generalitat, del patrimoni cultural valencià o la normativa vigent de protecció del patrimoni cultural.

2. Els elements i conjunts considerats recursos arqueològics i historicoartístics podran acollir usos turisticorecreatius, sempre que aquests no impliquen la pèrdua dels seus valors científics i culturals, i prèvia obtenció de l'informe favorable de la conselleria competent en matèria de cultura.

3. Pel que fa als jaciments puntuals catalogats en el PGOU d'Antella (el turonet) s'estableixen zones de respecte o defensa amb un radi mínim de 100 m a partir de l'element que es pretén protegir. En aquesta zona es prohibirà inicialment qualsevol tipus d'edificació, o de moviment de terra o extraccions, abocaments o instal·lacions de cartells publicitaris, o qualsevol activitat que pugua alterar, desfigurar o deteriorar tant l'element protegit com la seua zona de respecte o defensa. Serà preceptiu per a avaluar la incidència i alteració del jaciment l'informe previ de la conselleria competent en matèria de patrimoni cultural.

4. Si, amb motiu de la realització de reformes, demolicions, transformacions o excavacions en immobles no compresos en zones arqueològiques o paleontològiques o en espais de protecció o àrees de vigilància arqueològica o paleontològica, aparegueren restes d'aquesta naturalesa o indicis de la seua existència, el promotor, el constructor i el tècnic director de les obres estaran obligats a suspendre immediatament els treballs i a comunicar la troballa en els termes que preceptua l'article 65 de la Llei 4/1998, d'11 de juny, de la Generalitat, el règim dels quals s'aplicarà íntegrament, o la normativa vigent de protecció del patrimoni arqueològic i/o paleontològic.

Quan es tracte de béns mobles, la conselleria competent en matèria de cultura, en el termini de deu dies des que tinga coneixement de la troballa, podrà acordar la continuació de les obres, amb la intervenció i vigilància dels serveis competents, i establir-ne el pla de treball. O bé, quan ho considere necessari per a la protecció del patrimoni arqueològic o paleontològic i, en tot cas, quan la troballa es referisca a restes arqueològiques de construccions històriques o artístiques o a restes i vestigis fòssils de vertebrats, prorrogarà la suspensió de les obres i determinarà les actuacions arqueològiques o paleontològiques que s'hi hagen de dur a terme. En qualsevol cas, en donarà compte de la resolució a l'Ajuntament d'Antella. La suspensió no podrà durar més temps de l'imprescindible per a dur a terme les actuacions esmentades. S'hi aplicaran les normes generals sobre responsabilitat de les administracions públiques per a la indemnització, si és el cas, dels perjudicis que la pròrroga de la suspensió pugua ocasionar.

### Article 26. Vies pecuàries

Les vies pecuàries el traçat de les quals passe per l'àmbit territorial del paratge natural municipal es regiran per la normativa sectorial de vies pecuàries vigent.

## SECCIÓ HUITENA PROTECCIÓ D'ELEMENTS D'INTERÉS GEOLÒGIC, GEOMORFOLÒGIC I COVES

Article 27. Protecció d'elements d'interés geològic, geomorfològic i coves

Es consideren d'especial protecció tots els elements de singular interès geològic i geomorfològic, així com les coves i els avencs presents dins de l'àmbit del paratge natural municipal. Per a les coves i els avencs presents en l'àmbit del paratge natural municipal, caldrà ajustar-se al que disposa el Decret 65/2006, de 12 de maig, del Consell, pel qual es desplega el règim de protecció de les coves i s'aprova el Catàleg de coves de la Comunitat Valenciana, o la normativa vigent de protecció de coves. En especial, es respectaran els perímetres de protecció que preveu l'article 9 del decret esmentat.

## CAPÍTOL II NORMES SOBRE REGULACIÓ D'ACTIVITATS I INFRAESTRUCTURES

Article 28. Prevenció de riscos d'inundació

Tots els usos i les infraestructures del paratge natural municipal que s'ubiquen en àmbits que es troben afectats per perillositat d'inundació han de complir el que disposa el Decret 201/2015, de 29 d'octubre, del Consell, pel qual s'aprova el Pla d'acció territorial sobre prevenció del risc d'inundació a la Comunitat Valenciana, o la legislació sectorial vigent.

## SECCIÓ PRIMERA ACTIVITATS EXTRACTIVES I MINERES

Article 29. Activitats extractives i mineres

D'acord amb el que estableix l'art. 4 d'aquest decret i l'article 2 de l'annex III de les normes bàsiques d'ordenació, es prohibeix la realització d'activitats extractives i mineres en l'àmbit del paratge natural municipal, ja que es tracta d'una activitat que genera impactes irreversibles en els valors naturals que es pretén protegir mitjançant aquesta norma.

## SECCIÓ SEGONA ACTIVITATS AGROPECUÀRIES

Article 30. Normes generals sobre cultius

1. Es consideren compatibles, en l'àmbit del paratge natural municipal, el manteniment de les activitats agrícoles que es duguen a terme en el moment de l'aprovació d'aquest, sempre que siguen compatibles amb el planejament en vigor en aquell moment i hagen obtingut totes les autoritzacions sectorials corresponents.
2. En la zona de domini públic hidràulic, així com en els marges inclosos en les zones de servitud i de policia definides en la Llei d'aigües, es conservarà la vegetació de ribera i no es permetrà la transformació a cultiu dels terrenys actualment erms o destinats a usos forestals.
3. Es prohibeixen, amb caràcter general, les pràctiques agrícoles sota la modalitat d'hivernacle o túnel.
4. L'Ajuntament d'Antella fomentarà que la gestió agrícola en l'àmbit del paratge natural municipal tendisca al manteniment d'un mosaic heterogeni de vegetació forestal i cultius agrícoles tradicionals de secà que afavorisquen la diversitat ecològica i paisatgística de l'espai.
5. Els terrenys forestals existents en l'àmbit del paratge natural municipal, definits genèricament d'acord amb la normativa forestal vigent, no es podran transformar en agrícoles ni ser considerats com a tals.

#### Article 31. Construccions i instal·lacions relacionades amb les activitats agrícoles

1. Les construccions i instal·lacions vinculades a les explotacions agropecuàries, existents en el moment de l'aprovació d'aquestes normes, podran continuar exercint la seua activitat d'acord amb la normativa sectorial aplicable, si bé no podran ampliar la superfície ocupada per aquestes.
2. Es prohibeix, amb caràcter general, qualsevol tipus d'edificació de nova planta, així com noves construccions i instal·lacions vinculades a l'explotació agrària (magatzems de productes i maquinàries, quadres, estables, etc.) o a la primera transformació de productes (assecadors, serradores, etc.).

#### Article 32. Productes fitosanitaris

L'ús de productes fitosanitaris s'ha d'ajustar a les normes i els plans sectorials que s'hi apliquen, d'acord amb els períodes, les limitacions i les condicions establits pels organismes competents. En tot cas, es prohibeix la utilització d'herbicides volàtils de qualsevol mena.

#### Article 33. Règim general d'activitats ramaderes

1. Amb caràcter general, es considera autoritzable el pasturatge extensiu dins de l'àmbit del paratge natural municipal. L'exercici d'aquesta activitat se sotmetrà a les normes i els plans sectorials que s'hi apliquen.
2. L'ordenació de la ramaderia extensiva sobre terrenys forestals s'ha de fer, almenys, tenint en compte les condicions següents:
  - a) Delimitació d'àrees fitades.
  - b) Definició de la càrrega ramadera aplicable a les distintes zones.
  - c) Disseny d'un sistema de rotació per a evitar el sobrepasturatge.

3. L'aprofitament de pastures es podrà limitar quan se'n puga derivar un risc per afecció d'espècies d'interés, per a conservar els sòls o la coberta vegetal, o quan hi haja arbres joves, especialment en zones en procés de regeneració.

## SECCIÓ TERCERA APICULTURA

### Article 34. Normes generals

Els aprofitaments apícoles es consideren autoritzables en tot l'àmbit del paratge natural municipal, sempre que es complisquen les disposicions del Reial decret 209/2002, de 22 de febrer, pel qual s'estableixen normes d'ordenació de les explotacions apícoles, i la resta de la normativa sectorial aplicable. En el cas que els ruscos provoquen molèsties significatives o riscos per a l'ús públic, la conselleria competent en matèria de medi ambient i l'Ajuntament d'Antella podran disposar el seu trasllat a un altre emplaçament que no presente els inconvenients esmentats, o bé la seua retirada definitiva.

## SECCIÓ QUARTA GESTIÓ FORESTAL

### Article 35. Gestió forestal

1. Als efectes d'aquestes normes d'ordenació, es consideren forests o terrenys forestals els que es defineixen així en la normativa forestal vigent.
2. En l'àmbit del paratge natural municipal, el règim de gestió dels terrenys forestals és el que estableix la normativa forestal vigent.
3. El Consell promourà la declaració d'utilitat pública, als efectes que preveu la normativa forestal vigent, dels terrenys forestals de propietat pública inclosos en l'àmbit del paratge natural municipal que no tinguen encara aquesta consideració.
4. Es promourà la signatura de convenis, consorcis o qualsevol altra figura prevista per la legislació, entre l'Administració forestal i l'Ajuntament d'Antella, per a fer labors de reforestació i regeneració, treballs i tractaments de prevenció i extinció de plagues i malalties i de prevenció d'incendis.
5. La repoblació de terrenys forestals no catalogats, a iniciativa de l'Ajuntament d'Antella, ha de comptar amb l'autorització de l'òrgan competent en matèria forestal, prèvia presentació d'un projecte tècnic. Els projectes de repoblació s'han de redactar seguint les directrius que estableix la normativa forestal vigent.
6. El material vegetal utilitzat en les repoblacions ha de complir els requisits exigits en la normativa forestal vigent.
7. Les plantacions forestals en el domini públic hidràulic requeriran l'autorització administrativa prèvia de l'organisme de conca. Aquestes autoritzacions estaran subjectes al que disposa el Reial decret legislatiu 1/2001, de 20 de juliol, pel qual s'aprova el text refós de la Llei d'aigües, i el reglament vigent de domini públic hidràulic.

## Article 36. Aprofitaments forestals

1. Es consideren aprofitaments forestals, als efectes d'aquestes normes de protecció, els que preveu la normativa forestal vigent. Aquests aprofitaments requeriran una autorització de la conselleria competent en matèria de medi ambient.
2. L'aprofitament de la vegetació arbòria o arbustiva en el domini públic hidràulic requerirà l'autorització administrativa prèvia de l'organisme de conca. Aquestes autoritzacions estaran subjectes al que disposa el Reial decret legislatiu 1/2001, de 20 de juliol, pel qual s'aprova el text refós de la Llei d'aigües.
3. Es prohibeix, amb caràcter general, la transformació a usos agrícoles dels terrenys forestals.
4. L'aprofitament de pastures podrà limitar-se quan es puga derivar un risc per a la conservació dels sòls, especialment en les zones en què estiguen representats els hàbitats naturals d'interés que recull aquesta normativa.

## Article 37. Silvicultura

1. Els treballs de silvicultura que es duguen a terme en l'àmbit del paratge natural municipal tindran com a objectiu primordial la recuperació i regeneració de les formacions boscoses pròpies de la zona. S'hi aplicaran per a això tècniques i mètodes de treball de baix impacte en la vegetació i els sòls.  
En l'àmbit del paratge natural municipal, s'han d'aplicar tècniques silvícoles el menys agressives possible per a millorar la biodiversitat i multifuncionalitat de l'ecosistema forestal.
2. En la planificació de les intervencions es tendirà a la formació de masses que protegissen el sòl adequadament i que, al mateix temps, tinguen una estructura amb discontinuïtat horitzontal i vertical de combustible per a reduir el risc d'incendis.
3. La fusta i llenya d'interés comercial procedent de treballs silvícoles o aprofitaments forestals s'ha de retirar en un termini màxim de dos mesos des de la finalització dels treballs. En cas de risc elevat d'incendi o plagues que puguen afectar la vegetació, es podrà exigir la retirada o l'eliminació immediata de les acumulacions de fusta i llenya en la muntanya. Així mateix, s'ha de procedir a l'eliminació total dels residus procedents dels tractaments silvícoles mitjançant trituració o estelat i incorporació immediata al terreny.
4. En relació amb la utilització de productes fitosanitaris, caldrà ajustar-se al que disposa la normativa vigent en la matèria. Serà necessària l'autorització de la conselleria competent en medi ambient per a la utilització de mitjans aeris en l'aplicació d'aquests productes. En tot cas, es prohibeix la utilització de productes d'ampli espectre i alta persistència, i aquells de toxicitat manifesta contra els valors ecològics de la zona.

## Article 38. Incendis forestals

1. S'establiran les mesures necessàries per al manteniment de les infraestructures de prevenció i extinció d'incendis, com manteniment dels tallafocs, manteniment de les pistes, construcció de basses, etc.
2. Es prohibeix l'ús del foc amb qualsevol finalitat en tot l'àmbit del paratge natural, així com tirar fòsfors i puntes de cigarret.
3. Tant en els plans locals de prevenció d'incendis forestals que són preceptius d'acord amb la normativa forestal vigent com en els plans d'actuació municipal contra el risc

d'incendis, regulat en el Decret 163/1998, del Govern Valencià, que afecten el paratge, aquest s'ha de considerar una àrea d'especial protecció i prioritat de defensa d'acord amb la normativa forestal vigent.

## SECCIÓ CINQUENA ACTIVITAT CINEGÈTICA

### Article 39. Normes generals

1. L'activitat cinegètica es considera compatible en l'àmbit del paratge natural municipal i queda subjecta als períodes i les condicions establits en la legislació sectorial específica i articles següents. En particular, la caça està permesa en aquells terrenys que actualment compleixen les condicions legals establides per a aquesta activitat.
2. El vedat de caça que forma part de l'àmbit del paratge natural municipal es regularà i gestionarà d'acord amb el seu corresponent pla tècnic d'ordenació cinegètica. Aquest pla, atenent els criteris establits per la legislació vigent sobre caça, ha de garantir l'aprofitament sostenible dels recursos cinegètics, a partir de taxes d'aprofitaments adequades a les existències censals de les poblacions cinegètiques.
3. Es fomentarà l'establiment de les zones de reserva cinegètica del tancat del qual formen part els terrenys inclosos en el paratge natural municipal, dins de l'àmbit d'aquest.
4. Sense perjudici del que disposa la regulació sectorial sobre períodes de veda i espècies cinegètiques a la Comunitat Valenciana, la conselleria competent en matèria de medi ambient podrà determinar en l'àmbit del pla, si així ho requereix l'estat dels recursos cinegètics, limitacions específiques en les espècies abatibles i períodes hàbils.
5. L'ús cinegètic del paratge natural municipal s'ha de compatibilitzar amb els usos didàctics i recreatius d'aquest i, pel que fa a les zones de seguretat, cal ajustar-se al que disposa l'article 39 de la Llei 13/2004, de 27 de desembre, de caça de la Comunitat Valenciana.

## SECCIÓ SISENA ACTIVITAT PISCÍCOLA

### Article 40. Activitat piscícola

1. L'activitat pesquera està regulada, amb caràcter general, en la Llei de pesca fluvial, de 20 de febrer de 1942, i en el seu Reglament de 6 d'abril de 1943, així com en la Llei 42/2007, de 13 de desembre, del patrimoni natural i de la biodiversitat.
2. Dins d'aquest marc legislatiu, la conselleria competent en matèria de pesca continental aprova ordres anuals sobre els períodes hàbils i normes generals relacionades amb la pesca en aigües continentals de la Comunitat Valenciana, en què defineix les espècies de pesca permesa, les limitacions i prohibicions de caràcter general i altres aspectes de l'activitat. Aquestes disposicions regularan amb caràcter general l'activitat pesquera en l'àmbit del paratge.
3. L'ús piscícola del paratge ha de ser compatible amb els usos didàctics i recreatius d'aquest.



## SECCIÓ SETENA ACTIVITAT INDUSTRIAL

### Article 41. Activitat industrial

Per considerar-se incompatible amb els objectes de protecció d'aquest espai natural, queda prohibida en l'àmbit del paratge natural municipal la instal·lació de noves activitats industrials, incloent-hi les instal·lacions d'emmagatzematge o primera transformació de productes primaris.

## SECCIÓ HUITENA ÚS PÚBLIC DEL PARATGE NATURAL MUNICIPAL

### Article 42. Règim general de l'ús públic del paratge natural municipal

1. En l'àmbit del paratge natural municipal es permet l'ús públic extensiu de caràcter naturalístic i cultural, sempre que no supose eventuals riscos de degradació ambiental i afecció negativa sobre els recursos culturals. En tot cas, el senderisme i excursionisme s'han de fer exclusivament per les sendes existents, així com les romeries i concentracions culturals en les zones habilitades per a tal ús.

2. Es permet la instal·lació d'equipaments d'ús públic de caràcter bla com a complement i suport a les activitats que preveu l'apartat anterior, com ara senyals indicadors d'itineraris o panells interpretatius del paratge natural municipal i els seus valors, indicadors de caràcter institucional, barreres o palissades de fusta per a evitar la dispersió de visitants i el risc d'accidents i xicotets miradors en punts amb vistes panoràmiques, així com taules, bancs i papereres en zones habilitades a l'efecte. Aquests elements han d'utilitzar tipologies de disseny rústic, de manera que no causen un impacte visual negatiu i queden integrats en l'entorn.

3. L'Ajuntament d'Antella inclourà dins de les corresponents ordenances de gestió del paratge natural municipal la normativa d'ús públic d'aquest, que contindrà les determinacions necessàries per a l'ordenació i la gestió de les activitats lligades al gaudi ordenat i a l'ensenyament dels valors ambientals i culturals del paratge natural municipal efectuades tant per iniciativa pública com privada o mixta. L'elaboració d'aquestes normes d'ús públic s'ha de fer sobre la base dels estudis corresponents, en els quals s'avalue la incidència que el desenvolupament d'aquest tipus d'activitats pugua tindre sobre els valors naturals i culturals que van motivar la declaració del paratge natural municipal a fi d'evitar impactes negatius sobre aquests. Inclourà també l'avaluació de la freqüentació del paratge natural municipal en dies de màxima afluència.

4. La normativa d'ús públic recollida en les ordenances de gestió ha de contindre necessàriament la regulació de la pràctica d'activitats de muntanya com ara senderisme, cicloturisme, etc.; en l'àmbit del paratge natural municipal. A aquest efecte, establiran els llocs i períodes en què es podran desenvolupar aquestes activitats sense perjudici per als valors naturals del paratge natural municipal. La normativa s'ha d'ajustar en tot cas al que disposa el Decret 179/2004, de 24 de setembre, del Consell de la Generalitat, de

regulació del senderisme i esports de muntanya de forma compatible amb la conservació del medi natural, o a la legislació vigent en matèria de senderisme i esports de muntanya.

5. La normativa d'ús públic recollida en les ordenances de gestió determinarà i senyalitzarà, si és el cas, les vies d'accés al paratge natural municipal, les zones aptes per a l'aparcament i els camins no transitables per vehicles. De la mateixa manera, vetlarà perquè es creuen i mantinguen les condicions d'accessibilitat necessàries per a assegurar un gaudi ple per part de tota la ciutadania, incloses les persones que pateixen algun tipus de discapacitat. Hi inclourà també un pla de recollida de residus i de neteja de les zones d'esbargiment, i establirà les mesures suplementàries necessàries per a les dates en què s'hi duguen a terme esdeveniments específics que impliquen una afluència extraordinària de visitants.

6. Les ordenances de gestió del paratge natural municipal preveuran actuacions de promoció i conscienciació social sobre els aspectes ambientals d'aquest.

7. Les ordenances de gestió definiran les zones en què s'establisca una prohibició expressa del bany, zones que han de quedar convenientment senyalitzades.

#### Article 43. Allotjament al paratge natural municipal

1. L'allotjament públic al paratge natural municipal es permet en la modalitat de casa de turisme rural.

2. Es permet en les edificacions existents la seua restauració i adequació per a allotjament en el règim de turisme rural.

#### Article 44. Campaments de turisme o càmping i activitats recreatives i d'esbargiment vinculades a construccions.

1. Es prohibeixen els càmpings i campaments públics i privats en tot l'àmbit del paratge natural municipal, llevat que aquests ja existiren abans de l'entrada en vigor d'aquest decret.

2. Es prohibeix la construcció d'edificacions turístiques i recreatives en l'àmbit del paratge natural municipal.

3. Es prohibeix la construcció d'instal·lacions esportives en l'àmbit del paratge natural municipal.

#### Article 45. Esbargiment concentrat

La recreació concentrada es defineix com aquella que es desenvolupa en un espai habilitat per a activitats recreatives, dotat d'equipaments d'escassa entitat com taules, bancs i papereres, aparcaments per a bicicletes, etc.

Aquesta es produirà exclusivament en les zones habilitades a l'efecte, sempre que no produísca minva en els valors naturals i paisatgístics existents en la zona.

#### Article 46. Acampada

Es prohibeix tant l'acampada controlada com l'acampada lliure en tot l'àmbit del paratge natural municipal.

#### Article 47. Senderisme

1. El senderisme i l'excursionisme, entenent per tal l'activitat esportiva i recreativa que consisteix a recórrer a peu camins i sendes, preferentment tradicionals, estan permesos, amb caràcter general, en tot l'àmbit del paratge natural municipal. Aquesta activitat s'ha de fer exclusivament per sendes.
2. L'Ajuntament d'Antella podrà establir limitacions o restriccions al senderisme en determinades èpoques de l'any o en determinades rutes o sendes per motius de conservació de recursos naturals protegits o de conservació prioritària. Es procurarà que aquestes restriccions estiguen degudament exposades en els camins o sendes afectats.

#### Article 48. Ciclisme de muntanya

1. En l'àmbit del paratge natural municipal es permet l'activitat de bicicleta de muntanya, sempre que es realitze pels itineraris senyalitzats a l'efecte i que es determinen en la normativa d'ús públic que recullen les ordenances de gestió del paratge natural municipal. L'Ajuntament d'Antella podrà limitar aquesta activitat en determinades rutes quan resulte incompatible amb el pas de persones a peu i amb les activitats educatives, o a fi d'evitar impactes sobre l'espai per increment de l'erosió.
2. Els esdeveniments que comporten concentracions de ciclistes en terrenys del paratge natural municipal han de ser autoritzats per l'Ajuntament d'Antella, amb un informe previ favorable de la conselleria competent en matèria de medi ambient, i hi podrà establir els condicionants i les limitacions que considere oportuns en relació amb trajectes, èpoques i nombre de participants.

#### Article 49. Altres activitats esportives en el medi natural

1. Amb caràcter general, aquestes activitats s'exerciran sempre que no es produïska cap minva en els valors naturals, paisatgístics i culturals existents en l'àmbit del paratge natural municipal.
2. Es permet que els particulars practiquen esports sempre que no empen per a fer-ho elements sorollosos o puguen causar danys a la fauna i flora present en l'espai. També es permet la pràctica de piragüisme en les zones on habitualment es realitza aquesta activitat.
3. Qualsevol activitat esportiva organitzada, en l'àmbit del paratge natural municipal, per entitats públiques o privades, requerirà l'autorització prèvia de l'Ajuntament d'Antella, que podrà establir les limitacions que considere oportunes a fi d'evitar possibles impactes sobre l'espai. Aquestes limitacions podrien ser relatives al nombre màxim de participants, a la data i la duració de l'activitat, i a la ubicació, el recorregut o el sector afectat. En tot cas, les competicions esportives esmentades s'han de dur a terme, obligatòriament, en les pistes forestals i sendes prèviament existents, i està expressament prohibida fer-les camp a través i l'obertura de nous itineraris per a la realització.
4. S'hi prohibeix la pràctica d'activitats amb vehicles de motor amb fins esportius o lúdics, com ara motocròs, trail, trial, quad i semblants.

#### Article 50. Actes públics: activitats culturals

A tots els efectes, la realització de qualsevol acte públic d'aquest tipus requerirà la preceptiva comunicació a l'Ajuntament d'Antella, que establirà les mesures oportunes per al seu correcte desenvolupament. Les sol·licituds s'han de presentar amb una antelació mínima de dos mesos a la realització de l'activitat; excepcionalment, aquest termini podrà reduir-se a un mes si concorren circumstàncies extraordinàries que així ho justifiquen. En el cas que es tracte d'activitats que tinguen una periodicitat, l'Ajuntament podrà incloure aquestes mesures en les ordenances de gestió del paratge natural municipal.

#### Article 51. Circulació motoritzada al paratge natural municipal

1. Amb caràcter general, respecte d'això, caldrà ajustar-se al que disposa el Decret 8/2008, de 25 de gener, del Consell, pel qual es regula la circulació de vehicles pels terrenys forestals de la Comunitat Valenciana, o la norma que el substituïska.
2. En particular, es prohibeix la circulació motoritzada fora de les pistes forestals i rurals del paratge natural, excepte en els casos següents:
  - a. Vehicles autoritzats per l'Ajuntament d'Antella o per la conselleria competent en matèria d'espais protegits.
  - b. Vehicles amb fins d'aprofitament agrari i aquells destinats a la realització de treballs de conservació i regeneració de la vegetació, i manteniment de llits i gestió dels recursos hídrics.
  - c. Vehicles de les administracions públiques que circulen com a conseqüència de necessitats del servei o de la realització d'activitats de manteniment de les infraestructures, serveis públics, etc.
  - d. Vehicles que realitzen serveis de rescat, emergència o qualsevol altre de naturalesa pública.
  - e. Vehicles de les forces i cossos de seguretat de l'Estat.

### SECCIÓ NOVENA ACTIVITATS D'URBANISME I EDIFICACIÓ

#### Article 52. Urbanisme

Els terrenys inclosos en l'àmbit del Paratge Natural Municipal "Assut d'Antella-Creueta Alta" es qualificaran en la normativa urbanística del municipi d'Antella com a zona rural protegida natural (ZRP-NA).

#### Article 53. Edificació en el medi rural

1. Es prohibeix la construcció d'edificacions de nova planta en l'àmbit del paratge natural municipal.
2. Amb caràcter general, es permet en l'àmbit del paratge natural municipal la rehabilitació o reconstrucció d'edificacions preexistents, sempre que l'ús a què es destinen estiga permès per aquestes normes de protecció, especialment aquelles edificacions que puguen preveure's com a equipament públic i edificacions destinades a serveis públics relacionats amb la gestió del paratge natural municipal o amb les activitats de gestió dels recursos ambientals, així com de turisme rural.

3. En el supòsit d'edificacions existents d'arquitectura tradicional en relació amb el punt 2 d'aquest mateix article 50, estarà permesa una ampliació del 20 % de l'edificació legalment construïda, de conformitat amb l'article 201.3 de la Llei 5/2014, de 25 de juliol, de la Generalitat, d'ordenació del territori, urbanisme i paisatge de la Comunitat Valenciana.

## SECCIÓ DESENA INFRAESTRUCTURES

### Article 54. Normes generals sobre les obres d'infraestructures

1. En l'àmbit del paratge natural municipal es prohibeix, amb caràcter general, la realització de noves infraestructures de qualsevol tipus com ara línies elèctriques, de comunicacions, xarxa viària o abocadors, amb excepció de les obres d'infraestructures o actuacions competència de la Confederació Hidrogràfica del Xúquer, així com aquelles declarades d'interés general proposades per les administracions públiques, sempre que es demostre la impossibilitat o inviabilitat d'ubicacions alternatives i es tramite, quan així ho exigisca la legislació sectorial vigent, l'avaluació d'impacte ambiental.

2. En conseqüència amb el que s'ha estipulat en l'epígraf anterior, no es permet la instal·lació de noves torres de comunicació en l'àmbit del paratge natural municipal.

3. En les zones de domini públic i de protecció de les carreteres incloses dins de l'àmbit del paratge natural municipal, es podran fer per part de l'organisme competent totes les actuacions de manteniment, conservació i protecció de la seguretat viària que recull la Llei 6/1991, de 27 de març, de carreteres de la Comunitat Valenciana.

4. En el cas que fora totalment necessari i s'haguera motivat suficientment, segons el règim d'excepcions de l'apartat 1, la realització de noves infraestructures que afecten el paratge natural municipal, s'optarà per les solucions que des del punt de vista ambiental causen menys impacte sobre l'espai, per a la qual cosa serà necessari obtindre un informe favorable previ de l'òrgan competent en matèria d'espais naturals protegits, sense perjudici de l'obligació d'obtindre les llicències o autoritzacions que siguen aplicables amb caràcter sectorial.

5. La realització d'obres per a la instal·lació, el manteniment o la remodelació d'infraestructures de qualsevol tipus s'ha d'ajustar a les disposicions de les normatives sectorials aplicables i, a més, als requisits genèrics següents:

-a Els traçats i emplaçaments s'han de fer tenint en compte les condicions ecològiques i paisatgístiques del territori, a fi d'evitar la creació d'obstacles a la lliure circulació de les aigües o farciments d'aquestes, la degradació de la vegetació natural o impactes paisatgístics.

-b Durant la realització de les obres s'han de prendre les precaucions necessàries per a evitar la destrucció de la coberta vegetal, per a la qual cosa cal procedir, a la terminació de les obres, a la restauració del terreny i la coberta vegetal. Així mateix, s'evitarà la realització d'obres en aquells períodes en què puguen comportar alteracions i riscos per a la fauna.

-c Les autoritzacions i la resta de requisits que específicament s'assenyalen per a la realització d'infraestructures s'han d'obtindre, en tot cas, amb caràcter previ a l'atorgament de llicència urbanística.

-d Queda estrictament prohibit el depòsit i abocament de residus, tant líquids com sòlids, durant la realització de qualsevol infraestructura, siga quina siga la seua naturalesa i origen.

## SECCIÓ ONZENA ACTIVITATS D'INVESTIGACIÓ

### Article 55. Ordenació i promoció de les activitats d'investigació

1. Amb independència del potencial de l'ús públic del paratge natural municipal com a recurs utilitzable en la investigació bàsica sobre el medi físic, el territori i l'ambient socioeconòmic i cultural, a disposició en forma ordenada dels investigadors i les entitats i organismes especialitzats, l'Ajuntament d'Antella en col·laboració amb la conselleria competent en matèria de medi ambient, per a una millor gestió i administració de l'espai protegit, promourà la realització d'activitats d'investigació aplicada en matèria de coneixement i gestió dels recursos ambientals i culturals.

2. Aquestes activitats es podran dur a terme, atenent-ne les característiques i els requeriments en mitjans humans i materials, amb mitjans propis de les administracions públiques competents o mitjançant les col·laboracions oportunes amb entitats i organismes científics, tècnics o acadèmics. Respecte d'això, se signaran, amb els organismes i les entitats científiques i acadèmiques oportuns, els convenis o acords de col·laboració necessaris. L'Ajuntament d'Antella facilitarà el coneixement i promourà la divulgació dels treballs d'investigació realitzats en l'àmbit del paratge natural municipal.

3. La persona o entitat que realitze l'activitat investigadora ha d'informar l'Ajuntament de l'inici dels estudis o treballs i una vegada conclusos ha de presentar a l'Ajuntament d'Antella un informe sobre els resultats, així com sobre qualsevol altra dada que puga ser interessant des del punt de vista científic o de gestió del paratge natural municipal.

4. Les persones o entitats que vulguen fer activitats d'investigació en l'àmbit del paratge natural municipal fora del context que estableixen els apartats anteriors d'aquest article han de sol·licitar el corresponent permís a l'Ajuntament d'Antella, que ho resoldrà en el termini d'un mes. Per a això, només caldrà aportar una memòria breu amb els objectius de la investigació i els mitjans i procediments que s'utilitzaran per a aconseguir-los.