

CARTOGRAFÍA

INSTRUMENTOS TÉCNICOS DE GESTIÓN FORESTAL

Manual de interpretación de la cartografía

VERSIÓN 4

Junio 2019

CARTOGRAFÍA DE INSTRUMENTOS TÉCNICOS DE GESTIÓN FORESTAL

Coordinación:

*Pilar Ara,
Servicio de Ordenación y Gestión Forestal
Conselleria de Agricultura, Medio Ambiente, Cambio
Climático y Desarrollo Rural*

Redacción

*María Amparo Bielsa
Valenciana de Aprovechamiento Energético de Residuos*

**Preparación y revisión
de los datos**

*María Amparo Bielsa
Francisco Tronch
Valenciana de Aprovechamiento Energético de Residuos*

*La Asistencia Técnica de servicio de apoyo al seguimiento de
instrumentos técnicos de gestión forestal
y aprovechamientos forestales, colabora con la
Conselleria de Agricultura Medio Ambiente,
Cambio Climático y Desarrollo Rural
en el desarrollo de cartografías
temáticas relacionadas con el
sector forestal desde el año 2004*

**Manual de
interpretación
de la cartografía de
Instrumentos Técnicos
de Gestión Forestal**

Índice

| | | |
|----|---|----|
| 1 | INTRODUCCIÓN | 1 |
| 2 | OBJETIVO DE LA CARTOGRAFÍA | 1 |
| 3 | TIPOS DE INSTRUMENTOS..... | 1 |
| 4 | INFORMACIÓN CONTENIDA EN LA CARTOGRAFÍA | 2 |
| 5 | ACCESO A LA CARTOGRAFÍA | 13 |
| 6 | INFORMACIÓN DE BASE | 14 |
| 7 | MODIFICACIONES DE LA CARTOGRAFÍA INICIAL..... | 14 |
| 8 | LEYENDA..... | 14 |
| 9 | DESCRIPCIÓN DE LA INFORMACIÓN ASOCIADA..... | 15 |
| 10 | ACTUALIZACIONES..... | 17 |
| 11 | FONDO DOCUMENTAL ASOCIADO | 17 |
| 12 | CONTACTO | 18 |

1 INTRODUCCIÓN

Esta es la cuarta versión de la cartografía de planificación forestal de la Comunitat Valenciana.

El trabajo servirá para facilitar la identificación de las zonas con planificación forestal vigente. Sus actualizaciones permitirán seguir la evolución de la planificación forestal en la Comunitat Valenciana.

Consta de dos coberturas:

- (I.T.G.F.-División Dasocrática): incluye la zonificación a nivel de cantón, o en su defecto la rodalización de las actuaciones planteadas en cada instrumento técnico de gestión.
- (I.T.G.F.-Perímetro): Representa los perímetros de las fincas o montes con un plan de gestión aprobado.

Ambas coberturas constan de todos los instrumentos aprobados y vigentes por la Dirección General de Medio Natural y Evaluación Ambiental hasta junio del 2019.

2 OBJETIVO DE LA CARTOGRAFÍA

El principal objetivo es servir de apoyo en las tareas del Servicio de Ordenación y Gestión Forestal, y de las secciones forestales de cada provincia, facilitando el conocimiento de las áreas ordenadas.

- Identificar si una zona tiene un instrumento técnico de gestión aprobado.
- Identificación de cantones o en su defecto unidades de actuación de los distintos instrumentos de gestión aprobados, si se poseen.
- Facilitar la identificación de aprovechamientos autorizados.

3 TIPOS DE INSTRUMENTOS

Se contemplan todas las áreas con un plan de gestión aprobado según el título VI, Capítulo II, del *DECRETO 58/2013, de 3 de mayo, del Consell, por el que se aprueba el Plan de Acción Territorial Forestal de la Comunitat Valenciana. [2013/4617]*

Los tipos de instrumentos técnicos de gestión forestal son:

Montes de Superficie superior a 25 ha: (Representados)

- Proyecto de Ordenación forestal
- Plan Técnico de Gestión Forestal.

Montes de Superficie inferior a 25 ha: (No representados)

-Plan Técnico de Gestión Forestal simplificado.

La cartografía de instrumentos técnicos de gestión forestal no contempla los planes técnicos de gestión forestal simplificado, se propone como una segunda fase de trabajo, debido a la puesta en marcha de la Orden 10_2015 por la que se regulan los aprovechamientos forestales en la Comunidad Valenciana.

4 INFORMACIÓN CONTENIDA EN LA CARTOGRAFÍA

En total el número de instrumentos técnicos de gestión forestal aprobados y vigentes son 119, de los cuales 84 son en terrenos de titularidad privada, 35 en terrenos de titularidad pública tanto catalogados como no catalogados de UP.

Es importante destacar que únicamente se representan aquellos que están vigentes a fecha de Junio del 2019.

Instrumentos técnicos de gestión forestal vigente de titularidad pública:

| TITULO | MONTE | TITULAR | T.M | PROVINCIA | SUP (Ha) |
|---|-------------|--------------|-----------------------|---------------|----------|
| Proyecto de ordenación de los montes de U.P. AL008 "Montes de Biar" del T.M de Biar y AL124 "La Replana" del T.M de Benejama | AL008AL1021 | Generalitat | Biar | Alicante | 3312,83 |
| | AL124AL1074 | Generalitat | Beneixama | Alicante | 725,54 |
| Proyecto de ordenación de los montes de U.P CS009 "Palancar de Abajo" y CS010 "Palancar de Arriba" en los términos municipales de Barracas y El Toro (Castellón) | CS009CS1003 | Generalitat | Barracas | Castellón | 379,00 |
| | CS010CS1004 | Generalitat | El Toro | Castellón | 1356,00 |
| Proyecto de ordenación de los montes de U.P CS012 y CS017 La Vall d'Usera. T.M Benafigos y Vistabella del Maestrazgo | CS012CS3011 | Ayuntamiento | Benafigos | Castellón | 408,95 |
| | CS017CS3003 | Ayuntamiento | Vistabella Maestrazgo | Del Castellón | 941,66 |
| Proyecto de ordenación del monte de U.P. "Ametler" del T.M de Alcalà de Xivert | CS104CS1012 | Generalitat | Alcalà de Xivert | Castellón | 948,84 |
| Proyecto de ordenación del monte de U.P CS056 "Santa Bárbara" en el T.M de Pina | CS056 | Ayuntamiento | Pina De Montalgrao | Castellón | 292,62 |

| de Montalgrao | | | | | | |
|---|------|--------------|--------------------|------|----------|---------|
| Proyecto de ordenación del monte de U.P. V011 "Solana del Oeste" T.M Fontanars dels Alforins | V011 | Generalitat | Fontanars Alforins | Dels | Valencia | 289,29 |
| Proyecto de ordenación del monte de U.P. V012 "La Umbría" en los T.M de Ontinyent y Fontanars dels Alforins | V012 | Generalitat | Ontinyent | | Valencia | 4218,76 |
| Proyecto de ordenación del monte de U.P. V050 "Caídas del río Turia", en el T.M de Chelva | V050 | Ayuntamiento | Chelva | | Valencia | 4996,01 |
| Proyecto de ordenación del monte de U.P. V051 "Lomas del Chinchel" en el T.M de Chelva | V051 | Ayuntamiento | Chelva | | Valencia | 7024,00 |
| Proyecto de ordenación del monte de U.P. V052 "La Sierra" en el T.M de Domeño | V052 | Ayuntamiento | Domeño | | Valencia | 5256,61 |
| Cuarta Revisión del Proyecto de Ordenación de los Sistemas forestales del monte V057 "Solana y Campos de las Herrerías" T.M de Sinarcas | V057 | Ayuntamiento | Sinarcas | | Valencia | 2474,50 |
| Proyecto de ordenación del monte de U.P. V061 "Tuéjar" en el T.M de Tuéjar | V061 | Ayuntamiento | Tuéjar | | Valencia | 8010,11 |
| Proyecto de ordenación de los montes V072, V3002V072, V074, V3023V075, V076, y V077 | V072 | Ayuntamiento | Enguera | | Valencia | 7451,46 |
| | V074 | Ayuntamiento | Enguera | | Valencia | 2870,73 |
| | V075 | Ayuntamiento | Enguera | | Valencia | 4114,70 |
| | V076 | Ayuntamiento | Moixent/Mogente | | Valencia | 2389,64 |
| | V077 | Ayuntamiento | Moixent/Mogente | | Valencia | 1789,80 |

| | | | | | |
|---|-------------|-----------------------|-------------------|-----------|----------|
| Proyecto de ordenación del monte de U.P. V095 "Sierra Negrete" en el T.M. de Utiel para el aprovechamiento de biomasa | V095 | Ayuntamiento | Utiel | Valencia | 6497,05 |
| Proyecto de Ordenación del monte Nº173 "Los Collados" T.M de Ayora (Valencia) | V173V1066 | Generalitat | Ayora | Valencia | 264,20 |
| Proyecto de ordenación del monte de U.P. V176 "Santís" T.M. de Bicorp | V176 | Generalitat | Bicorp | Valencia | 1504,44 |
| Primera revisión del Plan de Ordenación Forestal del Monte AL3018 "El Plano" T.M de Sax | AL3018 | Diputación Alicante | Sax | Alicante | 70,21 |
| Proyecto de ordenación del monte "Dehesas del Rebollo" T.M de Aras de los Olmos | V042 | Generalitat | Aras de los Olmos | Valencia | 4.115,69 |
| Proyecto de ordenación del monte CS3016 "Peñaescabia" T.M de Bejís (Castellón) | CS3016 | Ayuntamiento | Bejís | Castellón | 407,03 |
| Proyecto de Ordenación del monte CS3020 Altos del Ragudo T.M de Viver (Castellón) | CS3020 | Ayuntamiento | Viver | Castellón | 603,41 |
| Proyecto de Ordenación del monte CS3039 Las Cambras, T.M de Viver (Castellón) | CS3039 | Ayuntamiento | Viver | Castellón | 534,45 |
| Proyecto de Ordenación del monte V070 El Monte, T.M de Bicorp (Valencia) | V070 | Ayuntamiento | Bicorp | Valencia | 3.969,00 |
| Proyecto de Ordenación del Pinar de Calces en la Sierra de Bernia, T.M. de Altea (Alicante) | | Ayuntamiento | Altea | Alicante | 154,96 |
| Proyecto de Ordenación del monte de U.P CS094CS3067 "Campos de Arenoso" en el T.M de | CS094CS3067 | Confederación H.Júcar | Montanejos | Castellón | 1.212,14 |

| Montanejos (Castellón) | | | | | |
|---|-----------|---------------------|--------------|----------|----------|
| Proyecto de Ordenación del Monte de U.P V059 "La Lámpara, Loma Tordera y Otros" en el T.M. de Titaguas, provincia de Valencia | V059 | Ayuntamiento | Titaguas | Valencia | 1.239,00 |
| Proyecto de Ordenación integral del monte "Sierra de Benejúzar" T.M.Benejúzar (Alicante) | AL3013 | Ayuntamiento | Benejúzar | Alicante | 338,04 |
| Proyecto de Ordenación del monte de U.P. V071 "La Sierra", en el T.M. de Bolbaite (Valencia) | V071 | Ayuntamiento | Bolbaite | Valencia | 1.407,39 |
| Proyecto de ordenación del monte de Utilidad Pública V047 "Arroyo Cerezo, Palomareja y Otros" en el TM de Castielfabib (Valencia) | V047V3011 | Ayuntamiento | Castielfabib | Valencia | 3.953,60 |
| Primera revisión del Proyecto de Ordenación Integral del Monte "Peñas del Sol" situado en la sierra de Salinas, T.M de Villena | | Diputación Alicante | Villena | Alicante | 193,72 |
| Proyecto de Ordenación del monte de U.P. V058 "Caidas del Rio Turia" T.M.de Titaguas (Valencia) | V058 | Ayuntamiento | Titaguas | Valencia | 3.386,52 |
| Proyecto de Ordenación Forestal de varias fincas del Término Municipal de Sax (Alicante) | | Ayuntamiento | Sax | Alicante | 202,00 |
| Proyecto de Ordenación del Monte de U.P V162 "El carrascal y los llanos, las umbrías, la jarilla y otros" T.M. La Yesa | V162V1012 | Generalitat | La Yesa | Valencia | 1.508,85 |
| Proyecto de Ordenación del Monte de U.P. V080 "Macho Blanco" del T.M. de Navarrés (Valencia) | V080 | Ayuntamiento | Navarrés | Valencia | 1.322,00 |
| Proyecto de Ordenación del Monte de U.P V008 | V008 | Generalitat | Castielfabib | Valencia | 488,33 |

| "Los Valles" T.M Castielfabib | | | | | | | |
|--|------|--------------|-------------------|------|----------|--------|--|
| Plan Técnico de Gestión forestal en terrenos forestales de Albalat dels Tarongers (Valencia) | V100 | Ayuntamiento | Albalat Tarongers | dels | Valencia | 281,13 | |
| | V101 | Ayuntamiento | Albalat Tarongers | dels | Valencia | 47,13 | |
| | V129 | Ayuntamiento | Albalat Tarongers | dels | Valencia | 172,30 | |

Intrumentos técnicos de gestión forestal vigente de titularidad privada:

| TITULO | PROMOTOR | T.M | PROVINCIA | SUP (Ha) |
|--|------------|--|-----------|----------|
| Plan Técnico de gestión y mejora forestal de masa de alcornocal en la Sierra de Espadán | Particular | Almedijar, Alcudia de Veo, Algimia y Vall de Almonacid | Castellón | 263,98 |
| Plan técnico de gestión y mejora para la ordenación del Montemayor en la Sierra de Calderona | Particular | Segorbe | Castellón | 130,66 |
| Programa de gestión y mejora forestal de la finca Mas d'Andreu | Particular | Castell De Castells y Herbés | Castellón | 321,00 |
| Programa de gestión y mejora forestal de la finca Mas d'Embela | Particular | Portell De Morella | Castellón | 79,40 |
| Programa de gestión y mejora forestal de la finca Mas de Bonfill | Particular | Morella | Castellón | 190,00 |
| Programa de gestión y mejora forestal de la finca Mas de Borrás | Particular | Herbés | Castellón | 115,00 |
| Programa de gestión y mejora forestal de la finca Mas de Carbó | Particular | Todolella | Castellón | 90,00 |
| Programa de gestión y mejora forestal de la finca Mas de la Mola Espessa | Particular | Morella y Vallibona | Castellón | 78,10 |
| Programa de gestión y mejora forestal de la finca Mas de la Torre Picó | Particular | Morella | Castellón | 163,30 |
| Programa de gestión y mejora forestal de la finca Mas de Llorens | Particular | Forcall | Castellón | 86,80 |

| | | | | |
|---|------------|------------------------------|-----------|----------|
| Programa de gestión y mejora forestal de la finca Mas de Pascual, Mas de Tomaca y Mas de Roqueta | Particular | Castell De Castells y Herbés | Castellón | 270,00 |
| Programa de gestión y mejora forestal de la finca Mas de Torre Cibrés | Particular | Morella | Castellón | 231,70 |
| Programa de gestión y mejora forestal de la finca Mas del Pantano | Particular | Morella | Castellón | 47,40 |
| Programa de gestión y mejora forestal de la finca Regatxol | Particular | Castell De Cabres y Morella | Castellón | 345,00 |
| Programa de gestión y mejora forestal de la finca Serraplana | Particular | Morella | Castellón | 395,00 |
| Programa de gestión y mejora forestal del Casa de Capdevila | Particular | Herbés | Castellón | 45,00 |
| Programa de gestión y mejora forestal del Mas de Godes | Particular | Castell De Cabres | Castellón | 75,90 |
| Programa de gestión y mejora forestal del Mas de Pitarch | Particular | Herbés | Castellón | 166,50 |
| Proyecto de gestión y mejora de la finca forestal Mas de Nasio | Particular | Portell De Morella | Castellón | 25,90 |
| Proyecto de gestión y mejora de la finca forestal Mas de Redón | Particular | Morella | Castellón | 112,00 |
| Proyecto de gestión y mejora forestal, de prevención de incendios y conservación de suelos de la finca Mas de Juano | Particular | Morella | Castellón | 47,90 |
| Proyecto de mejora forestal y prevención de incendios en el Mas de Fraiximeno | Particular | Cinctorres y Morella | Castellón | 50,40 |
| Proyecto de Ordenación de la finca "Givalcolla El Barranc" en el Término Municipal de Morella (Castellón) | Particular | Morella | Castellón | 1.279,04 |
| Proyecto de Ordenación de la finca "Pinar Pla" en el T.M de la Pobla de Benifassà (Castellón) | Particular | Pobla De Benifassa, La | Castellón | 83,45 |
| Proyecto de Ordenación de la finca Mas d'Eloi en el Término Municipal de Vallibona | Particular | Vallibona | Castellón | 235,43 |
| Proyecto de ordenación de parcelas privadas | Particular | Artana | Castellón | 189,34 |

| en la Sierra de Espadán | | | | |
|---|------------|---------------------------------|-----------|--------|
| Proyecto de Ordenación de la finca "Caseta dels Bous" y "Caseta Gabel" en el T.M de Castell de Cabres (Castellón) | Particular | Castell De Cabres | Castellón | 111,81 |
| Proyecto de gestión y mejora de la finca forestal Mas la Blaia i Mas de Saura en el T.M de Villafranca (Castellón) | Particular | Villafranca Del Cid | Castellón | 159,71 |
| Plan Técnico de gestión y mejora forestal de la finca "Peña Horadada" en el T.M de Requena (Valencia) | Particular | Requena | Valencia | 74,03 |
| Plan Técnico de gestión y mejora forestal de la finca "Campo Melchor y Charco Negro" en el T.M de Sinarcas (Valencia) | Particular | Sinarcas | Valencia | 98,67 |
| Proyecto de ordenación forestal de la finca "Torre de la Marquesa" en el Término Municipal de Culla (Castellón) | Particular | Culla | Castellón | 452,00 |
| Revisión del Plan de Ordenación de Montes de la finca "El Escudero" en el Término Municipal de Moixent (Valencia) | Particular | Moixent/Mogente | Valencia | 391,95 |
| Proyecto de ordenación forestal del monte "La Vallesa de Mandor" en los T.M de Ribarroja del Turia y Paterna (Valencia) | Particular | Ribarroja del Turia/ Paterna | Valencia | 357,56 |
| Plan Técnico de gestión y mejora forestal de la finca "Matacán y Collainas" en el T.M de Sinarcas (Valencia) | Particular | Sinarcas | Valencia | 60,30 |
| Plan Técnico de gestión y mejora forestal de la finca "El Belmontejo" en los T.M de Requena y Cortes de Pallas (Valencia) | Particular | Requena/ Cortes de Pallás | Valencia | 519,28 |
| Plan Técnico de gestión y mejora forestal de la finca "Los Belmontejos" en los T.M de Requena y Cortes de Pallas (Valencia) | Particular | Requena/ Cortes de Pallás | Valencia | 200,24 |
| Proyecto de ordenación forestal del monte denominado "Mas de Monvari" en el T.M de Onil (Alicante) | Particular | Onil | Alicante | 43,51 |
| Proyecto de Ordenación del monte denominado "Mas de la Capona" T.M de Onil (Alicante) | Particular | Onil | Alicante | 210,16 |
| Plan Técnico de gestión forestal de varias fincas de Propiedad Particular en el T.M de | Particular | Sinarcas | Valencia | 306,74 |

| Sinarcas (Valencia) | | | | |
|--|------------|-------------------------------|-----------|----------|
| Proyecto de Ordenación de la finca "Mas de Llança-Mas de Mallorca" T.M. de Xert y Sant Mateu | Particular | Xert y Sant Mateu | Castellón | 332,85 |
| Técnico de Gestión forestal de la finca "La Cochera de Teler" en el T.M. de Villafranca del Cid (Castellón) | Particular | Villafranca del Cid | Castellón | 25,25 |
| Plan Técnico de Gestión forestal de la finca "Mas de Prats" en el T.M. de Vistabella del Maestrazgo (Castellón) | Particular | Vistabella del Maestrazgo | Castellón | 175,55 |
| Plan Técnico de Gestión Forestal de las fincas Mas Samperus y Mas Nou T.M. de Alcoi (Alicante) | Particular | Alcoi | Alicante | 111,60 |
| Proyecto de Ordenación del Conjunto de fincas denominadas "Bacarises", "Florèncias", "Mas de Regadiu" y "Venta del Regadiu", en los T.M. de Alcoi, Penáguila y Benifallim (Alicante) | Particular | Alcoi, Penáguila y Benifallim | Alicante | 269,13 |
| Plan Técnico de Gestión forestal de la Finca "La Hedrera" en el T.M. de Penáguila (Alicante) | Particular | Penáguila | Alicante | 1.197,55 |
| Plan Técnico de Gestión forestal de las fincas forestales de Propiedad Particular en el T.M. de Requena (Valencia) | Particular | Requena | Valencia | 249,78 |
| Plan Técnico de gestión forestal del monte denominado "Casa de Don Juan" T.M. de Requena (Valencia) | Particular | Requena | Valencia | 385,10 |
| Plan Técnico de Gestión forestal de fincas forestales de propiedad particular en la sierra de la Bicuerca, T.M. de Utiel (Valencia) | Particular | Utiel | Valencia | 237,46 |
| Plan Técnico de Gestión forestal de la finca "Les Arenetes" T.M. de Moixent (Valencia) | Particular | Moixent | Valencia | 228,99 |
| Plan Técnico de Gestión forestal de la finca "Los Collados de San Juan" T.M. de Ayora (Valencia) | Particular | Ayora | Valencia | 341,95 |
| Plan Técnico de Gestión forestal de la finca "Casa Capito" T.M. de Bocairent (Valencia) | Particular | Bocairent | Valencia | 511,44 |
| Plan técnico de gestión Forestal de la finca "El Tollo" en el T.M. de Sinarcas (Valencia) | Particular | Sinarcas | Valencia | 24,62 |

| | | | | |
|--|------------|------------------------------|-----------|--------|
| Plan técnico de gestión Forestal de la finca "Mancebones" en el TM de Utiel (Valencia) | Particular | Utiel | Valencia | 98,20 |
| Plan técnico de gestión Forestal de la finca "Las Hoyuelas" en el T.M. de Sinarcas (Valencia) | Particular | Sinarcas | Valencia | 85,25 |
| Plan técnico de gestión Forestal de la finca "Lobos Lobos" en el TM de Sinarcas (Valencia) | Particular | Sinarcas | Valencia | 38,81 |
| Plan técnico de gestión Forestal de la finca "Casilla Cárcel" en el T.M. de Utiel (Valencia) | Particular | Utiel | Valencia | 118,85 |
| Plan técnico de gestión Forestal de la finca "Casa Juan Murcia-Casa Blanca" en el T.M de Ayora (Valencia) | Particular | Ayora | Valencia | 851,90 |
| Plan Técnico de Gestión Forestal Finca "Masico y Mas de la Hoz" en el T.M. de Cortes de Arenoso (Castellón) | Particular | Cortes de Arenoso | Castellón | 394,24 |
| Plan Técnico de Gestión Forestal de distintas parcelas en el T.M. de Sinarcas (Valencia) | Particular | Sinarcas | Valencia | 90,98 |
| Proyecto de Ordenación de la finca "Casa Mariola" en el T.M de Bocairent (Valencia) | Particular | Bocairent | Valencia | 317,24 |
| Proyecto de Ordenación de la finca "Chifarrera" en el T.M de Moixent y Font de la Figuera (Valencia) | Particular | Moixent y Font de la Figuera | Valencia | 358,89 |
| Plan Técnico de Gestión forestal de las fincas "Masía de Villalonga" y "La Pedriza" sitas en los T.M. de L'Alcora y Onda (Castellón) | Particular | L'Alcora y Onda | Castellón | 105,50 |
| Plan Técnico de Gestión forestal de la finca "Boltay" T.M. de Chella (Valencia) | Particular | Chella | Valencia | 39,82 |
| Plan Técnico de Gestión Forestal de la finca "Mas de Llorens" en el T.M. de Xodos (Castellón) | Particular | Xodos | Castellón | 41,86 |
| Plan Técnico de Gestión Forestal de la finca "Mas de Borrás" en el T.M. de Villahermosa (Castellón) | Particular | Villahermosa del Río | Castellón | 286,25 |
| Plan Técnico de Gestión Forestal de la finca "Las Herradas" en el TM de Sinarcas (Valencia) | Particular | Sinarcas | Valencia | 116,94 |

| | | | | |
|---|---|-------------------------|-----------|--------|
| Plan Técnico de Gestión Forestal de la finca "Hoya de Juan Fernández" en el T.M. de Venta del Moro (Valencia) | Particular | Venta del Moro | Valencia | 127,63 |
| Plan Técnico de Gestión Forestal de la finca "Los Pilancos" en el T.M. de Sinarcas (Valencia) | Particular | Sinarcas | Valencia | 38,40 |
| Plan técnico de gestión forestal de la finca "El Pinaret" del TM de Vistabella del Maestrat (Castellón) | Particular | Vistabella del Maestrat | Castellón | 73,10 |
| Plan técnico de gestión forestal de las fincas "Lomas de Maupa", "Castillarejos" y "Monte de la Tejera" en Salinas (Alicante) | Particular | Salinas | Alicante | 39,17 |
| Plan técnico de gestión Forestal de la finca "Casita Atrás" en el T.M. de Bicorp (Valencia) | Particular | Bicorp | Valencia | 30,54 |
| Plan Técnico de Gestión forestal de la finca "Buixarró" en el T.M. de Bocairent (Valencia) | Particular | Bocairent | Valencia | 655,00 |
| Primera Revisión del Proyecto de Ordenación de Montes privados de Alcornocal de la Sierra de Espadán" en el TM de Alfondeguilla (Castellón) | Particular | Alfondeguilla | Castellón | 547,99 |
| Proyecto de Ordenación de los Alcornocales de Chovar en el T.M. de Chovar (Castellón) | Particular | Chóvar | Castellón | 290,48 |
| Plan Técnico de Gestión Forestal del Vedat de Torrent en el T.M. de Torrent (Valencia) | Particular | Torrent | Valencia | 55,03 |
| Plan técnico de gestión y mejora forestal de la finca "Bercolón", en el Término Municipal de Tuéjar (Valencia) | Particular | Tuéjar | Valencia | 749,76 |
| Plan técnico de gestión forestal de la finca "Mas de Tosca" del TM de Villafranca (Castellón) | Particular | Villafranca del Cid | Castellón | 38,21 |
| Plan Técnico de Gestión Forestal de la Junta de Montes y Señoría Territorial de Bétera (Valencia) | Junta de Montes y Señorío Territorial de Bétera | Bétera | Valencia | 421,91 |
| Plan técnico de gestión forestal de la finca El Carrascal en el T.M. Castalla (Alicante) | Particular | Castalla | Alicante | 134,54 |
| Plan técnico de gestión forestal de la finca El Pinaret en el T.M. Zucaina (Castellón) | Particular | Zucaina | Castellón | 23,15 |

| | | | | |
|--|------------|---|---------------|--------|
| Plan Técnico de Gestión Forestal de los terrenos de la finca particular en la partida "Campo Broza y Otras" T.M. de Sinarcas | Particular | Sinarcas | Valencia | 83,65 |
| Plan Técnico de Gestión Forestal de los terrenos de la finca "La cañadilla" T.M. de Jarafuel | Particular | Jarafuel | Valencia | 92,50 |
| Plan Técnico de Gestión Forestal de los terrenos de la finca particular en la partida "Tejería Vieja y otras" T.M. de Sinarcas | Particular | Sinarcas | Valencia | 58,59 |
| Plan Técnico de Gestión Forestal de la finca "Mas de Racó" en los T.M. de Vistabella y Atzeneta del Maestrat | Particular | Vistabella Maestrazgo/Atzeneta del Maestrat | Del Castellón | 101,65 |

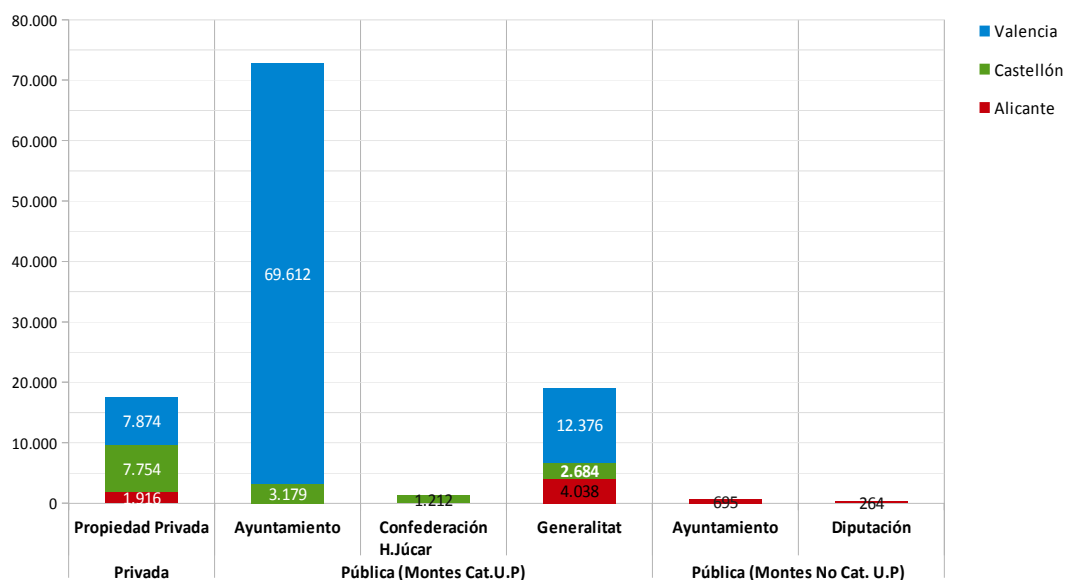
Respecto a las superficies ordenadas por tipo de propiedad se resume en el siguiente cuadro:

| PROPIEDAD | TITULAR | ALICANTE | CASTELLÓN | VALENCIA | SUP.TOTAL (Ha) |
|-----------------------------|-----------------------|-----------------|------------------|------------------|-------------------|
| Privada | Propiedad Privada | 1.916,11 | 7.754,47 | 7.873,86 | 17.544,44 |
| Pública (Montes Cat.U.P) | Pública Ayuntamiento | - | 3.179,49 | 69.612,08 | 72.791,57 |
| | Confederación H.Júcar | - | 1.212,14 | - | 1.212,14 |
| | Pública Generalitat | 4.038,36 | 2.683,84 | 12.376,30 | 19.098,50 |
| Pública (Montes No Cat.U.P) | Pública Ayuntamiento | 695,00 | - | - | 695,00 |
| | Diputación provincial | 263,93 | - | - | 263,93 |
| Total Resultado | | 6.913,40 | 14.829,94 | 89.862,24 | 111.605,58 |

A modo de resumen por provincias se dispone de la siguiente gráfica:

| | ALICANTE | CASTELLÓN | VALENCIA |
|---------------------------|-----------------|------------------|------------------|
| SUP.ORDENADA PÚBLICA (Ha) | 4.997,29 | 7.075,47 | 81.988,38 |
| SUP.ORDENADA PRIVADA (Ha) | 1.916,11 | 7.754,47 | 7.873,86 |
| TOTAL SUP.ORDENADA | 6.913,40 | 14.829,94 | 89.862,24 |

Superficie ordenada Comunitat Valenciana (hectáreas)



5 ACCESO A LA CARTOGRAFÍA

La cartografía está disponible a través de la red para ser consultada mediante el visor cartográfico de la Consellería vía Web interna.

Consulta a través del visor desde Intranet:
<https://visor.gva.es/visor/?modo=intranet>

La cartografía puede ser solicitada en formato shp si se requiere para algún trabajo concreto pero se recomienda utilizar el visor para asegurarse de que se está accediendo a la última versión. El fondo documental únicamente está disponible para su consulta desde la Intranet.

6 INFORMACIÓN DE BASE

La cartografía se ha generado directamente con los archivos en formato SHP adjuntos a los planes o proyectos de ordenación en el caso de disponer de ellos, (principalmente se corresponden con los montes gestionados por la Administración Forestal, en el caso de planificaciones en terrenos de titularidad pública) mientras que en los casos en los que no se disponía de la cartografía digital (alguna finca de titularidad privada), se ha generado a partir de la información catastral citada en los proyectos o planes técnicos de gestión o la georreferenciación y digitalización de los planos de las actuaciones y perímetros incluidos en la documentación de los instrumentos técnicos de gestión.

7 MODIFICACIONES DE LA CARTOGRAFÍA INICIAL






Respecto a la cartografía representada se van incluyendo las zonas con nuevos planes de gestión aprobados y se eliminan aquellos en los que se ha sobrepasado el período de vigencia.

En el fondo documental asociado permanece toda la información de la que se posee, es decir no se eliminan aquellos expedientes que han finalizado su periodo de vigencia para que puedan ser consultados independientemente de su estado.

Todos los documentos son escaneados y archivados y se puede acceder a ellos vía Web a través de un hipervínculo desde el visor de cartografía de la Conselleria de Agricultura, Medio Ambiente, Cambio Climático y Desarrollo Rural.

8 LEYENDA

Se representan los diferentes colores de las dos coberturas de Instrumentos de Gestión Forestal.

| Forestal | |
|---|--------------------------------|
| Instrumentos gestión forestal | |
| Instrumentos gestión forestal - División dasocrática | |
|  | |
| Instrumentos gestión forestal | |
|  | AYUNTAMIENTO |
|  | DIPUTACIÓN PROVINCIAL ALICANTE |
|  | GENERALITAT |
|  | PRIVADO |

9 DESCRIPCIÓN DE LA INFORMACIÓN ASOCIADA

La tabla de atributos asociada a la cartografía presenta la información más relevante de cada monte y está estructurada de la siguiente forma:

| INSTRUMENTOS DE GESTIÓN FORESTAL - I.T.G.F.-División Dasocrática | |
|--|--|
| CAMPO | DESCRIPCIÓN |
| Expediente | Código de expediente administrativo del instrumento de gestión asignado en SS.CC. |
| Código_Exp | Código alfanumérico único para cada uno de los instrumentos de gestión forestal que identifica de manera inequívoca el origen legal y la trazabilidad de la madera. |
| Proyecto | Nombre completo del instrumento de gestión forestal. |
| Monte | Indica a qué monte pertenece el polígono. Código alfanumérico formado por los siguientes caracteres: Código de descripción del monte V = Monte de la provincia de Valencia. CS = Monte de la provincia de Castellón. AL = Monte de la provincia de Alicante. El identificador contiene siempre el número del catálogo seguido del número de elenco o consorcio. Números de 3 dígitos indican el número del Catálogo de Montes de Utilidad Pública de la provincia. Números entre el 1000 y el 1999 indican montes pertenecientes a la Generalitat Valenciana. Números entre el 3000 y el 3999 indican montes pertenecientes a los ayuntamientos o a particulares y que están consorciados. |
| Denominación | Denominación del monte en la documentación oficial. |
| TM | Municipio en el que se sitúan las actuaciones del instrumento de gestión forestal. |
| Comarca | Comarca en la que se sitúan las actuaciones del instrumento de gestión forestal. |
| Provincia | Provincia en la que se sitúan las actuaciones del instrumento de gestión forestal. |
| Titular | Indica la titularidad del suelo forestal donde se sitúan las actuaciones del instrumento de gestión forestal. |
| Promotor | Promotor del instrumento de gestión forestal. |
| Pertenencia | Indica la pertenencia del suelo forestal donde se sitúan las actuaciones del instrumento de gestión forestal. |
| Sup_Plan | Superficie total objeto de ordenación en hectáreas según la resolución. |

| | |
|------------------|---|
| Área | Superficie en hectáreas de la unidad de gestión representada. |
| Sección | Identificador para la sección. |
| Cuartel | Identificador para el cuartel. |
| Cantón | Identificador para el cantón. |
| Observ. | Anotaciones de interés respecto al instrumento de gestión forestal. Normalmente se anota en este campo la vigencia del plan especial del instrumento técnico de gestión. |
| Vig_Desde | Indica el comienzo de la vigencia del instrumento de gestión forestal. Es la fecha con la que el Director General del Medio Natural y de Evaluación Ambiental resuelve aprobar el Instrumento técnico de gestión. |
| Vig_Hasta | Indica la finalización de la vigencia del plan general del instrumento de gestión forestal. |

| INSTRUMENTOS DE GESTIÓN FORESTAL - I.T.G.F.-Perimetro | |
|--|--|
| CAMPO | DESCRIPCIÓN |
| Expediente | Código de expediente administrativo del instrumento de gestión asignado en SS.CC. |
| Exp_Código | Código alfanumérico único para cada uno de los instrumentos de gestión forestal que identifica de manera inequívoca el origen legal y la trazabilidad de la madera. |
| Proyecto | Nombre completo del instrumento de gestión forestal. |
| Monte | Indica a qué monte pertenece el polígono. Código alfanumérico formado por los siguientes caracteres: Código de descripción del monte V = Monte de la provincia de Valencia. CS = Monte de la provincia de Castellón. AL = Monte de la provincia de Alicante. El identificador contiene siempre el número del catálogo seguido del número de elenco o consorcio. Números de 3 dígitos indican el número del Catálogo de Montes de Utilidad Pública de la provincia. Números entre el 1000 y el 1999 indican montes pertenecientes a la Generalitat Valenciana. Números entre el 3000 y el 3999 indican montes pertenecientes a los ayuntamientos o a particulares y que están consorciados. |
| Denominación | Denominación del monte en la documentación oficial. |
| TM | Municipio en el que se sitúan las actuaciones del instrumento de gestión forestal. |
| Comarca | Comarca en la que se sitúan las actuaciones del instrumento de gestión forestal. |

| | |
|-------------------|---|
| Provincia | Provincia en la que se sitúan las actuaciones del instrumento de gestión forestal. |
| Promotor | Promotor del instrumento de gestión forestal. |
| Titular | Indica la pertenencia del suelo forestal donde se sitúan las actuaciones del instrumento de gestión forestal. |
| ID_Titular | Indica el titular del suelo forestal donde se sitúan las actuaciones del instrumento de gestión forestal. |
| Sup_Plan | Superficie total objeto de ordenación en hectáreas según la resolución. |
| Observ | Anotaciones de interés respecto al instrumento de gestión forestal. Normalmente se anota en este campo la vigencia del plan especial del instrumento técnico de gestión. |
| Hyperlink | Permite vincular la documentación de un instrumento de gestión forestal a la documentación escaneada de su expediente. |
| Vig_Desde | Indica el comienzo de la vigencia del instrumento de gestión forestal. Es la fecha con la que el Director General del Medio Natural y de Evaluación Ambiental resuelve aprobar el Instrumento técnico de gestión. |
| Vig_Hasta | Indica la finalización de la vigencia del plan general del instrumento de gestión forestal. |

10 ACTUALIZACIONES

Las actualizaciones de la cobertura en el servidor se realizan con periodicidad anual aproximadamente.

11 FONDO DOCUMENTAL ASOCIADO

El fondo documental asociado incluye la documentación disponible de los planes de gestión. En los casos de montes gestionados por la Administración forestal se incluye la memoria y los documentos asociados, tablas, cartografía temática etc. Esta documentación está disponible a través del hipervínculo que se ha asociado a cada entidad. De los instrumentos técnicos de gestión de montes de titularidad privada se dispone de toda la información que haya sido entregada en formato digital y en caso de que el plan haya sido entregado en papel se ha procedido a digitalizar la memoria y los planos de localización de actuaciones, así como el resumen general del presupuesto.

12 CONTACTO

Para cualquier consulta pueden ponerse en contacto con el personal de la Asistencia Técnica.

Valencia:

M. Amparo Bielsa. Teléfono 207444
bielsa.mam@vaersa.org

Fernando Catalá. Teléfono 207378
fernandocatala@vaersa.org

Eduardo Martínez. Teléfono 207379
emartinez@vaersa.org

David Martínez. Teléfono 207446
martinez.dav@vaersa.org

Francisco Tronch Folgado 207412
fronch@vaersa.org

Asistencia Técnica de Cartografía y
Fondo Documental de Montes Gestionados
GTIEP VAERSA