

#STOPALFOC



**GENERALITAT
VALENCIANA** | **TOTS
A UNA
VELA**
Conselleria d'Agricultura,
Desenvolupament Rural,
Emergència Climàtica
i Transició Ecològica



PREVENCIÓ
D'INCENDIS FORESTALS

INFORME FINAL CAMPANYA
“STOP AL FOC” PREVENCIÓ I
AUTOPROTECCIÓ EN LA
INTERFÍCIE URBÀ-FORESTAL

Promotor:

DIRECCIÓ GENERAL DE PREVENCIÓ D'INCENDIS
FORESTALS

Tècnics redactors:

Constancio Amurrio García

Enginyer de forests

Ignacio Chalud Penalva

Llicenciat en Ciències Ambientals

Guillermo García Pascual

Enginyer de forests

Oct **2021**

EMPRESA CONTRATISTA

VIELCA
MEDIO AMBIENTE

INFORME FINAL CAMPANYA “STOP AL FOC” PREVENCIÓ I AUTOPROTECCIÓ EN LA INTERFÍCIE URBÀ-FORESTAL 2021

ÍNDEX

1. INTRODUCCIÓ	3
2. OBJETIUS I METODOLOGIA	4
3. ORGANITZACIÓ I DIFUSIÓ	5
3.1. ORGANITZACIÓ.....	5
3.2. DIFUSIÓ	6
3.3. ASSISTÈNCIA.....	9
4. RESUM DE PREGUNTES	13
5. CONCLUSIONS DE LA CAMPANYA	16
6. PROPOSTES DE MILLORA.....	17
7. INFORMES DE LES SESSIONS	19
8. EQUIP RESPONSABLE DE LA CAMPANYA.....	89

LLISTAT DE TAULES

Taula 1. Distribució de les xarrades per província. Font: Elaboració pròpia.	5
Taula 2. Sessions dutes a terme per província i ordre cronològic. Font: Elaboració pròpia.....	11
Taula 3. Assistència per províncies. Font: Elaboració pròpia.	11

LLISTAT DE FIGURES

Figura 1 Distribució de les xarrades per província. Font: Elaboració pròpia.	5
Figura 2. Mesures COVID durant els mesos de juliol i agost. Font: GVA.....	6
Figura 3. Cartell de la convocatòria de Xàbia. Font: Elaboració pròpia.....	7
Figura 4. Utilització de cartell en xarxes socials. Font: Facebook Ajuntament de Xàbia.	8
Figura 5. Xarrada a Tibi el 15 d’agost on s’alcancaren els 38° a les 19h de la vesprada. Font: Elaboració pròpia.	9
Figura 6. Distribució de xarrades i mitjana de aflluència per dia d ela setmana. Font: Elaboració pròpia.	12
Figura 7. Parcel·la sense edificar dins de la urbanització Monte Rodeno, Gátova. Font: Google Maps	13
Figura 8. Parcel·la sense edificar (en groc) dins de la urbanització Monte Rodeno, Gátova. Font: Google Maps	14
Figura 9. Acumulació de restes de poda. Font: Alicanteplaza.....	15

1. INTRODUCCIÓ

El present document pretén informar sobre el desenvolupament i resultat de la campanya STOP al FOC promoguda per la Direcció General de Prevenció d'Incendis Forestals (DGPIIFF) i duta a terme per VIELCA MEDIOAMBIENTE SL.

2. OBJETIUS I METODOLOGIA

L'objectiu d'aquesta campanya es la realització d'una sèrie de xarrades informatives-divulgatives en matèria de prevenció i autoprotecció en front als incendis en la interfície urbà-forestal (IUF). El fi d'aquestes sessions es sensibilitzar i conscienciar sobre el risc que comporta viure en aquestes zones, les mesures més eficaces que es poden adoptar per a prevenir/minimitzar el risc d'incendis i sobre com millorar l'autoprotecció, anticipant-se a l'esdeveniment.

El públic objectiu al que es destinen estes xarrades són principalment els habitants i propietaris dels habitatges i/o parcel·les confrontants amb zona forestal. Es tracta d'un col·lectiu molt heterogeni, tenint en compte la plurinacionalitat del conjunt de veïns i propietaris.

La metodologia seguida en el desenvolupament de la campanya ha sigut la següent:

1. Elaborar el material divulgatiu-formatiu per a les sessions.
2. Contactar amb els interlocutors dels ajuntaments per tal d'informar sobre el contingut de la xarrada i coordinar-se en la organització de la jornada.
3. Contactar amb les urbanitzacions per tal de organitzar les sessions.
4. Elaboració dels cartells per a la difusió de les xarrades.
5. Realitzar les sessions i repartir material divulgatiu amb el contingut de la problemàtica dels incendis en la IUF.
6. Elaborar els informes posteriors a la realització de les jornades, recollint els dubtes i al·legacions fetes durant les sessions.

La campanya de prevenció i autoprotecció en la interfície urbà-forestal de 2021 ha tingut com a objectiu la realització de 31 xarrades durant els mesos de juliol, agost, setembre i octubre.

3. ORGANITZACIÓ I DIFUSIÓ

3.1. ORGANITZACIÓ

En la organització de les xarrades s'ha contactat amb els ajuntaments detallats en el llistat facilitat per la DGPIF. Per tal d'aconseguir un mateix nombre de xarrades en les diferents províncies de la comunitat, els esforços realitzats en els contactes amb els ajuntaments han sigut iguals per a València, Castelló i Alacant.

No obstant això, l'èxit de les interlocucions fetes amb els ajuntaments ha donat com a resultat el següent repartiment de les jornades per província.

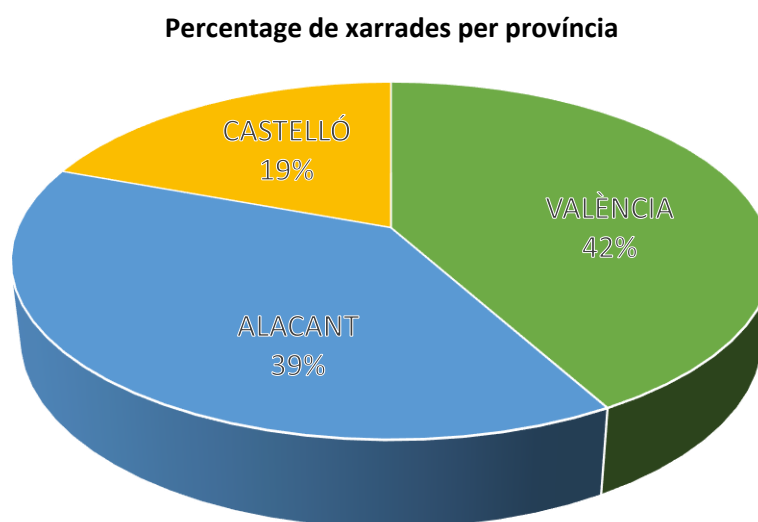


Figura 1 Distribució de les xarrades per província. Font: Elaboració pròpia.

	València	Alacant	Castelló	Total
Xarrades	14	11	6	31

Taula 1. Distribució de les xarrades per província. Font: Elaboració pròpia.

El contacte amb els ajuntaments i les urbanitzacions s'ha realitzat via telefònica i correu electrònic. L'objectiu ha sigut trobar un espai on poder realitzar la jornada amb la logística corresponent: presa de llum, cadires, taula,... a més de fixar un dia i un hora idònia per aconseguir la màxima aflluència en la convocatòria.

Per a l'elecció del dia s'ha informat al contacte organitzador de la necessitat de donar preferència al cap de setmana, no obstant això, s'ha deixat lliure elecció al contacte, ja que

s'entén que aquest coneix millor els hàbits dels possibles assistents i pot elegir el dia més idoni. Aquesta decisió ha quedat plasmada en els informes de les jornades, sempre que l'elecció haja sigut via correu electrònic.

Malgrat que s'ha intentat contactar amb les urbanitzacions per tal d'organitzar amb ells la xarrada, no en totes les ocasions ha pogut ser possible. La llei de protecció de dades impedia als ajuntaments facilitar-nos els contactes. En aquests casos, han sigut els ajuntaments els encarregats de contactar amb les urbanitzacions per tal de seleccionar el millor dia i l'hora idònia.

L'organització de les xarrades ha estat prou condicionada per la situació COVID, les restriccions de les mesures han condicionat l'aforament del públic assistent i la voluntat d'organitzar les sessions. Aquesta situació ha destacat en l'organització amb les urbanitzacions que no contaven amb protocols anti-COVID ni espais adequats, a més de la incertesa que els suposava organitzar aquestes xarrades dins de la legalitat.

Actualització Mesures COVID >			Actualització Mesures COVID >		
Limitació de la mobilitat nocturna		Limitació de reunions socials	< Mesures autoritzades pel TSJCV		Limitació de la mobilitat nocturna
Es restringeix la mobilitat nocturna de 01.00 a 06.00 hores en els 77 municipis amb alt risc epidemiològic		Limitades a 10 persones en tota la Comunitat Valenciana en l'àmbit públic i privat	En vigor a partir del dilluns 26 de juliol fins al 16 d'agost		Es restringeix la mobilitat nocturna de 01.00 a 06.00 hores en els 68 municipis amb alt risc epidemiològic
Espectacles i celebracions		Piscines recreatives i spas	Esdeveniments esportius en recintes tancats		Espectacles i celebracions
Es limita al 50% el seu aforament en interiors amb un màxim de 1.500 persones i podran realitzar-se fins a les 00.30 hores		Aforament en interiors restringit al 50% de la seua capacitat	Podran celebrar-se al 50% de la seua capacitat amb un màxim de 1.500 persones		Es limita al 50% el seu aforament en interiors amb un màxim de 1.500 persones i podran realitzar-se fins a les 00.30 hores
					Podran celebrar-se al 50% de la seua capacitat amb un màxim de 1.500 persones

Figura 2. Mesures COVID durant els mesos de juliol i agost. Font: GVA

Per tot allò, i degut a que moltes urbanitzacions no contaven amb espais propis per a fer les jornades, en molts casos les sessions han sigut desenvolupades en espais facilitats pels ajuntaments.

Cal destacar la dificultat per a l'organització de les xarrades durant els mesos d'estiu, sobre tot durant l'agost. S'han dedicat molts esforços en establir contacte amb el personal dels ajuntaments que en molts casos es trobaven de vacances.

3.2. DIFUSIÓ

Una vegada acordada la data, l'hora i el lloc de la xarrada, es varen preparar els cartells publicitaris de les sessions per a fer una bona difusió de la convocatòria. Es varen preparar cartells en valencià, castellà i anglès (quan les circumstàncies ho requerien).

La difusió de les sessions ha sigut desenvolupada pels ajuntaments i els contactes de les urbanitzacions ja que ells tenen el contacte directe establert amb el veïns.

Els cartells es van utilitzar en format digital per a la difusió en xarxes socials i en format físic, disposant-los en els edificis i llocs d'interès dels pobles i les urbanitzacions.

#STOPALFOC
XARRADA PREVENCIÓ D'INCENDIS
INTERFÍCIE URBÀ-FORESTAL

DATA/HORA: DIMECRES 28 DE JULIOL A LES 11:00
LLOC: CENTRO ASOCIACIÓN VECINOS HISPANÓFILOS
 Urbanización Balcón al Mar
 Carrer George Frederic Händle, nº3 (XÀBIA)
 HI HAURÀ ACTIVITATS PER A XIQUETS I XIQUETES

VIELCA MEDIO AMBIENTE
 GENERALITAT VALENCIANA | TOTS A UNA VEU
 Conselleria d'Agricultura, Desenvolupament Rural, Emergència Climàtica i Transició Ecològica
 PREVENCIÓ D'INCENDIS FORESTALS
 112 TELEFON D'EMERGENCIES

Figura 3. Cartell de la convocatòria de Xàbia. Font: Elaboració pròpia.

Les xarxes emprades en la difusió han sigut molt diverses i han variat en funció de la natura de cada xarrada. No obstant això, les aplicacions de missatgeria de Whatsapp i Telegram han resultat ser els mitjans més utilitzats per la preexistència de xats i grups de conversa on s'inclouen els veïns. A més, es consideren els medis més eficaços en la difusió.

Els medis utilitzats han sigut:

- Aplicacions de missatgeria: Whatsapp i Telegram
- Xarxes socials: Facebook, Instagram i Twitter
- Premsa digital
- Premsa radiofònica
- Cartelleria en format físic



Figura 4. Utilització de cartell en xarxes socials. Font: Facebook Ajuntament de Xàbia.

Per tal de convidar a tots els agents involucrats en la problemàtica dels incendis en la IUF, s'ha mantingut el contacte directe via correu amb la DGPIF per tal de notificar les convocatòries confirmades. Amb aquesta informació, han pogut comunicar als agents mediambientals les xarrades programades, per tal d'assistir. En aquest sentit, els ajuntaments han sigut els encarregats de convidar a la policia local, guàrdia civil i protecció civil.

La participació de tots els agents ha resultat fonamental, ja que ha permès la interlocució entre els diferents elements que juguen el seu paper en la prevenció i autoprotecció front als incendis. D'aquesta forma els cossos de seguretat han pogut transmetre les seues necessitats a la població, així com els ciutadans han pogut preguntar les seues inquietuds.

3.3. ASSISTÈNCIA

La aflluència de gent a les xarrades ha sigut baixa en línies generals. Aquesta ha estat condicionada per nombrosos factors que, com a conseqüència han donat una variabilitat molt gran en el nombre de persones assistents a cada sessió.

En primer lloc, cal destacar que el públic objectiu d'aquestes xarrades és prou divers tenint en compte el tipus de residència (primera o segona), la nacionalitat, l'ús del habitatge, el tipus de comunitat de veïns, la diferència d'hàbits durant l'estiu, etc. Aquesta diversitat potser haja sigut un hàndicap per a poder arribar a tots els potencials assistents, inclús dins de la mateixa urbanització. Per exemple, en el cas d'Altea una parella d'ancians anglesos es van anar al començar la xarrada perquè no entenien el castellà. Així mateix, la realització de les xarrades durant l'estiu potser idònia en alguns casos i tot el contrari en uns altres. Per exemple, molts residents de nacionalitat estrangera aprofiten l'estiu per visitar els seus països d'origen.

Per una altra banda, és important mencionar que la situació COVID, en molts casos, ha sigut un element dissuasiu per a l'assistència a les xarrades, especialment en les xarrades realitzades en espais tancats. Com a contraposició tenim que les temperatures pròpies de l'estiu han provocat el mateix efecte dissuasiu, especialment en les xarrades organitzades a l'aire lliure, havent-se realitzat xarrades a 38°C.



Figura 5. Xarrada a Tibi el 15 d'agost on s'alcançaren els 38° a les 19h de la vesprada. Font: Elaboració pròpia.

El públic assistent a les xarrades es caracteritza per tindre una edat elevada, per l'assistència prèvia en altres anys a xarrades d'aquest tipus i per estar conscienciat amb la problemàtica dels incendis en la IUF. El nivell de conscienciació de la situació de risc que tenen els habitants de la IUF és, en general, baix o molt baix. Aquest fet s'evidencia amb la baixa participació d'algunes de les xarrades realitzades.

Província	Municipi	Data	Assistents	Urbanitzacions invitades
Alacant	Altea	10/09/2021	13	Totes
Alacant	Benidoleig	27/07/2021	12	Totes
Alacant	Benissa	07/10/2021	0	Totes
Alacant	Biar	27/09/2021	2	El Navarro
Alacant	Calp	06/08/2021	7	Totes
Alacant	Cocentaina	09/09/2021	4	Boroná Gormaig Poble Nou de Sant Rafel Algars
Alacant	Dénia	25/09/2021	2	Urbanitzacions del Montgó
Alacant	Gata de Gorgos	25/07/2021	0	Totes
Alacant	Xàbia	28/07/2021	30	Balcón al mar
Alacant	Ràfol d'Almúnia	24/09/2021	0	L'Almúnia MontePego
Alacant	Tibi	15/08/2021	8	Terol
Castelló	Alcalà de Xivert- Alcossebre	12/08/2021	7	Totes
Castelló	Benicàssim	27/08/2021	20	Les Palmes
Castelló	Betxí	25/10/2021	6	Totes
Castelló	Borriol	10/09/2021	16	Mas de Gaetà
Castelló	<i>Desert de les Palmes</i>	30/07/2021	14	Veïns Barranc del Miravet
Castelló	Orpesa	25/09/2021	7	Torre de Bellver Torre Colomera La Renegà El Balcó

Província	Municipi	Data	Assistents	Urbanitzacions invitades
València	Alzira	07/08/2021	7	Totes
València	Barx	23/07/2021	0	Totes
València	Bocairent	20/08/2021	30	El Pinatell
València	Castelló de la Ribera	13/08/2021	4	Totes
València	Chiva	18/08/2021	21	Serra Perenchiza
València	Gandia	17/07/2021	17	Totes
València	Gàtova	08/08/2021	9	Monte Rodeno La Tejería
València	Gilet	06/08/2021	7	Totes
València	La Font d'en Carròs	07/09/2021	2	Tossal Gross Panorama I
València	Requena (Hortunas)	31/07/2021	11	Veïns de Hortunas
València	Sagunt	23/10/2021	16	Totes
València	Serra	05/08/2021	13	Totes
València	Vilamarxant	12/08/2021	25	Monte Horquera
València	Villalonga	24/07/2021	45	La Llacuna

Taula 2. Sessions dutes a terme per província i ordre cronològic. Font: Elaboració pròpia.

A la fi de la campanya s'han realitzat 31 xarrades a 31 municipis diferents i s'han comptabilitzat un total de 359 persones, que dona com a resultat una mitjana de 12 persones assistents a cada sessió. Aquesta mitjana varia en les tres províncies, sent 15 per a València, 11 per a Castelló i la pitjor assistència mitjana es va donar en la província d'Alacant.

	València	Alacant	Castelló	Total
Xarrades	14	11	6	31
Assistents	207	84	68	359
Mitjana d'assistència	15	8	11	12

Taula 3. Assistència per províncies. Font: Elaboració pròpia.

La repercussió social de les jornades ha estat diferent en funció dels territoris, i novament, en funció de la implicació municipal i de les urbanitzacions tant en l'organització logística com en la difusió.

Com a resultat tenim que el dia més escollit per part dels contactes organitzadors ha sigut el divendres, seguit del dissabte i el dijous. Per una altra banda tenim que el dimecres presenta la millor mitjana d'assistència seguit del dissabte i el divendres.

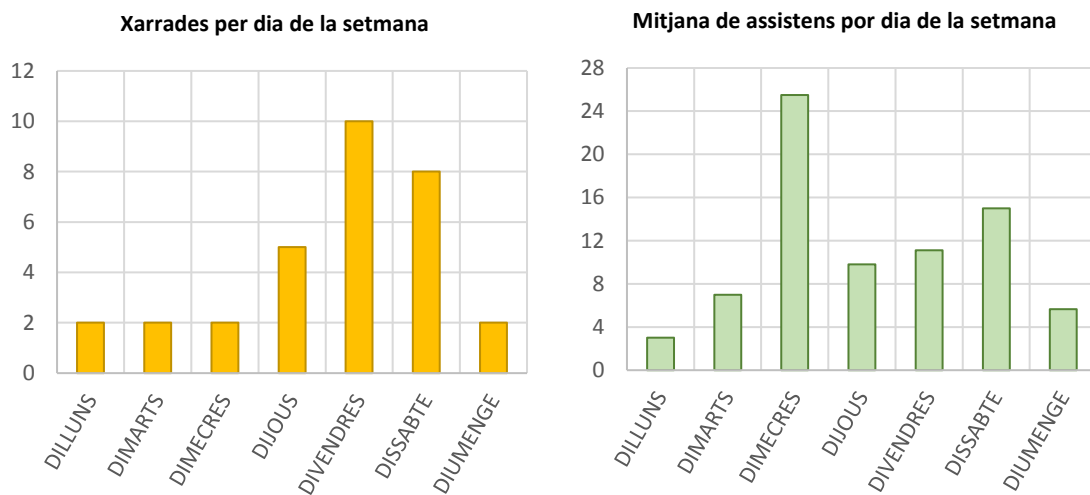


Figura 6. Distribució de xarrades i mitjana de afluència per dia d'ela setmana. Font: Elaboració pròpia.

4. RESUM DE PREGUNTES

En el desenvolupament de les jornades el públic assistent ha plantejat diverses qüestions o arguments en relació a la prevenció i autoprotecció front als incendis, aquests dubtes s'han recollit en els informes de les sessions.

Com a resum, s'arreglen a continuació aquelles qüestions més freqüents i més interessants:

- Sens dubte, el tema més recurrent ha sigut el **tractament vegetal** de les **parcel·les** dins de la urbanització. Alguns propietaris tenen la parcel·la amb una vegetació descontrolada que suposa un perill per al veí limítrof. A aquesta problemàtica, se li afegeix la incapacitat dels veïns d'obligar als propietaris a mantindre la parcel·la en condicions. En alguns casos, aquesta situació es donava perquè no es coneix la titularitat del terreny, les parcel·les estan sense edificar i/o les parcel·les estan pendents de legalitzar. A més estes situacions donen peu als conflictes veïnals.



Figura 7. Parcel·la sense edificar dins de la urbanització Monte Rodeno, Gátova. Font: Google Maps



Figura 8. Parcel·la sense edificar (en groc) dins de la urbanització Monte Rodeno, Gátova. Font: Google Maps

- Dificultats per a fer les **faixes perimetrals**. Per una banda, en alguns casos ha sigut un problema **identificar** als **propietaris** de les parcel·les confrontants amb la urbanització. Per una altra banda, quan la faixa perimetral afecta a **terrenys protegits** o **domini públic** hidràulic, l'execució d'aquesta resulta molt més complicada i més cara.
- Problemàtica de l'**abandonament agrícola** en les parcel·les limítrofs de les urbanitzacions. Els camps de cultiu abandonats desenvolupen vegetació forestal que suposen un risc per als habitatges i per tant, els veïns es mostren descontents per tindre que pagar el tractament vegetal d'aquestes parcel·les.
- Els assistent es mostraven preocupats per la **poca conscienciació** del veïnat i del conjunt de la població. Destacaven la poca participació en aquest tipus de sessions col·lectives i que sempre participaven els mateixos (els més conscienciats).
- Molts veïns varen comentar que en les seues urbanitzacions no es feia una adequada **gestió** dels **restes de poda**, de forma que en moltes ocasions es quedaven acumulats al carrer durant mesos.



Figura 9. Acumulació de restes de poda. Font: Alicanteplaza

- Prou **desconeixement** del **pla d'autoprotecció** entre els assistents, pràcticament la totalitat de les urbanitzacions no contaven amb pla d'autoprotecció front als incendis ni havien començat a desenvolupar-lo.
- Preocupació dels veïns per la falta de **tractament vegetal** de les **masses forestals** en els espais naturals pròxims a les urbanitzacions.

5. CONCLUSIONS DE LA CAMPANYA

Com a conclusió:

- La campanya STOP al FOC de prevenció i autoprotecció en la interfície urbà-forestal 2021 ha sigut exitosa ja que, fins i tot realitzar la campanya durant l'estiu i amb la situació COVID no ha sigut gens fàcil, hem aconseguit arribar a un total de 31 municipis i 359 persones.
- La majoria dels **esforços** dedicats en la realització de la campanya s'han destinat als **contactes** amb els ajuntaments i les urbanitzacions.
- Les **aplicacions** de **missatgeria** Whatsapp i Telegram han resultat els medis de difusió més utilitzats i els més exitosos.
- La **heterogeneïtat** dels individus que componen el **públic** objectiu d'aquestes xarrades es veu com a un hàndicap per a tindre el mateix nivell d'èxit en els diferents llocs si tan sols es realitza la campanya durant l'estiu.
- La **situació COVID** ha sigut un element que ha desfavorit tant l'organització com l'assistència a les jornades.
- **Descontent general** per part de la població per la **dificultat d'actuar** i dur a terme les actuacions de prevenció i autoprotecció. Burocràcia complicada, identificar propietaris, responsabilitat del tractament vegetal, elevats costos per la modificació de la vegetació, parcel·les pendents de legalitzar.

6. PROPOSTES DE MILLORA

Per últim, cal detallar algunes consideracions i propostes de millora per a possibles campanyes futures. Aquestes han estat diferenciades en dos tipus: organitzatives i de contingut:

ORGANITZATIVES:

- **Disposar del contacte de les urbanitzacions** es de gran ajuda per a coordinar-se més adequadament amb el públic que va a participar en la sessió. De aquesta forma es més fàcil acordar el dia i l'hora i organitzar la logística de la xarrada. Per la Llei de Protecció de Dades açò no ha sigut possible en molts casos i es depèn dels contactes dels ajuntaments per a l'organització.
- **Organitzar les xarrades fora del període de vacances** tant per la complicada organització com per la insuficient disposició del públic. Per una banda, els residents estrangers jubilats en molts casos aprofiten l'estiu per a visitar els seus països d'origen i, per altra banda, els propietaris que visiten el seu habitatge durant el període de vacances mostren desinterès per aquestes xarrades.
- Els **dies més idonis** per a la realització de la xarrada són variables segons el tipus de públic que assistirà a la jornada. En moltes ocasions ens han demanat fer la xarrada entre setmana perquè si la realitzàvem durant el cap de setmana auguraven que no acudiria ningú, ja que afirmaven que la gent aprofita el cap de setmana per a fer plans. Per tant, es recomana ser flexibles en l'elecció del dia amb la finalitat d'ajustar-se a les necessitats de cada cas en concret.
- El veïns d'algunes sessions ens comentaren que els pareixia un poc **repetitiva** la **campanya** i que tot els anys que havíem anat, li contàvem el mateix. Per tant, hauria de considerar-se un canvi substancial ja siga de contingut o de forma; o pel contrari anar a municipis on no se haja organitzat cap xarrada.
- Un o una tècnic seria suficient per desenvolupar els treballs. L'exigència de dues persones no sempre està justificada.

CONTINGUT:

- S'ha evidenciat que el nivell de coneixement del / la tècnic que done les xarrades ha de ser prou elevat. S'han plantejat preguntes complexes on un perfil de monitor pot tindre dificultats. Per tant es recomana incloure un/a tècnic especialista.
- D'entre totes les problemàtiques plantejades pel públic, la més recurrent ha sigut el **tractament vegetal dins de les parcel·les** de la urbanització. Els veïns són incapaços d'obligar els propietaris de les parcel·les a mantindre en bon estat la vegetació i acaben recorrent a l'ajuntament que inicia els tràmits per a l'execució forçosa. Aquest procediment pot arribar a ser molt llarg pel que, es recomana desenvolupar els mecanismes necessaris per a accelerar aquests processos. És important tindre en compte que en el dia a dia dels veïns aquest és el problema que més els afecta.
- Quant a la **faixa perimetral**, els veïns tenen dificultats per a identificar i mediar amb els propietaris dels terrenys forestals. Seria convenient agilitar i facilitar la mediació entre propietaris per a aconseguir que es desenvolupen aquests elements de protecció amb major rapidesa.
- Es recomana desenvolupar una **cartografia detallada de la interfície urbà-forestal** amb el suport dels ajuntaments, amb l'objectiu d'afavorir i donar suport al desenvolupament de les faixes perimetrals.
- S'aconsella desenvolupar una **guia metodològica** del procediment administratiu i tècnic detallat per al desenvolupament de les **faixes perimetrals**, per evitar confusions i guiar a aquells/es propietaris/àries que vullguen actuar.

7. INFORMES DE LES SESSIONS

<p>Municipi: Gandia</p>	<p>Urbanització: Totes varen ser convidades, però acudiren eminentment des de les urbanitzacions de Marxuquera.</p>
<p>Lloc: Centre Social de Marxuquera</p>	<p>Data/Hora: Dissabte 17 de juliol / 18:30-20:30 (Data escollida per la DGPIF)</p>
<p>Num. Assistents: 17, dels quals: <ul style="list-style-type: none"> - 5 dones - 12 homes </p>	<p>Contacte Organitzadors: Núria Felis (Tècnic de Medi Ambient de l'ajuntament de Gandia)</p>
<p>Tècnics de la jornada: <ul style="list-style-type: none"> - Constancio Amurrio - Guillermo García - Jesica Arenas </p>	
<p>Missatge xarxes socials: Instagram: https://www.instagram.com/p/CRT9SI8i_-k/ Twitter: https://twitter.com/aj_gandia/status/1415325219586195457 Facebook: https://www.facebook.com/aytogandia/photos/a.298786803486738/4672066572825384/</p>	
<p>Conclusions: A la xarrada assistiren persones de diferents col·lectius: <ul style="list-style-type: none"> - Personal tècnic de ajuntament - Direcció General de Prevenció d'Incendis Forestals - Confederació Hidrogràfica del Xúquer - Agent Mediambientals - Universitat Politècnica de València. <p>Els veïns que hi varen assistir ja havien presenciat les xarrades altres anys, pel que ja coneixien les recomanacions de prevenció i autoprotecció.</p> <p>Els veïns es mostraven conscienciats i havien començat accions per a desenvolupar plans d'autoprotecció i l'execució de les faixes.</p> </p>	
<p>Resum i qüestions plantejades pels assistents: <ul style="list-style-type: none"> - En una urbanització, els costos de fer la faixa els assumeixen solament els veïns de la vora o tot el veïnat? - Si l'administració no pot actuar en terrenys privats, perquè se'ls dona a la responsabilitat de executar els treballs forestals de prevenció en les parcel·les d'altres persones? </p>	

Fotografies:



<p>Municipi: Barx</p>	<p>Urbanitzacions: Es va convidar a tot el veïnat, en especial als ubicats en la IUF</p>
<p>Lloc: Ajuntament de Barx (Saló plenari)</p>	<p>Data/Hora: Divendres 23 de juliol / 18:00-20:00</p>
<p>Num. Assistents: 0</p>	<p>Contacte Organitzadors: Virgili Montagut (Regidor de medi ambient)</p>
<p>Tècnics de la jornada:</p> <ul style="list-style-type: none"> - Ignacio Chalud - Guillermo García - Jesica Arenas 	
<p>Missatge xarxes socials: Whatsapp: Grup de veïns</p>	
<p>Conclusions: La convocatòria de la xarrada no va tindre èxit. El regidor distribuirà les enquestes i ens las retornarà emplenades.</p>	

Fotografies:




<p>Municipi: Villalonga</p>	<p>Urbanitzacions: La Llacuna</p>
<p>Lloc: Restaurant Bonestar</p>	<p>Data/Hora: Dissabte 24 de juliol / 11:00-13:00</p>
<p>Num. Assistents: 45, dels quals:</p> <ul style="list-style-type: none"> - 12 dones - 33 homes 	<p>Contacte Organitzadors:</p> <ul style="list-style-type: none"> - Rafael Delgado (Redactor Pla Autoprotecció de la Llacuna). - Vicent Ferrer (Regidor Medi Ambient)
<p>Tècnics de la jornada:</p> <ul style="list-style-type: none"> - Guillermo García - Constancio Amurrio - Marckbyn Stephan Rodríguez Vélez - Jessica Arenas 	
<p>Missatge xarxes socials: Whatsapp i Telegram: Contacte directe amb els veïns</p> <p>Donat que la xarrada estava centrada en la urbanització de La Llacuna, es va fer difusió directa als veïns i es penjaren cartells a la pròpia urbanització.</p>	
<p>Conclusions:</p> <p>A la xarrada assistiren persones de diferents col·lectius:</p> <ul style="list-style-type: none"> - Alcaldia - Diego Marín (Direcció General de Prevenció d'Incendis Forestals) - Agents de Policia Local - Veïns de les urbanitzacions <p>La afluència va ser elevada, amb un alt grau de participació dels veïns. La Llacuna és una urbanització amb una problemàtica històrica en relació al urbanisme i la legalitat dels habitatges, que va quedar reflectit durant el desenvolupament de la jornada. Els veïns tenien una gran preocupació per la perillositat de incendis forestals, ja que l'accés a la urbanització es fa mitjançant una carretera en males condicions.</p> <p>Finalment, el veïnat i l'alcaldia estan buscant vies per legalitzar i així poder executar les tasques de prevenció a la urbanització.</p>	
<p>Resum i qüestions plantejades pels assistents:</p> <ul style="list-style-type: none"> - Les principals qüestions plantejades a la jornada estaven majoritàriament enfocades cap al paper de l'ajuntament per afavorir l'execució de les tasques de prevenció en aquells casos en que el propietari dels terrenys forestals no és conegut o es nega a donar permís d'actuació. - Sorgiren qüestions que demandaven un major control de la vegetació forestal que rodeja la urbanització. - Els veïns varen fer referència a la falta de mesures de prevenció a les parcel·les de certs veïns, identificant el risc que això implica per a la resta. - Els veïns esperaven trobar resposta a problemes urbanístics o de responsabilitats. 	

Fotografies:



<p>Municipi: Gata de Gorgos</p>	<p>Urbanitzacions: Es va convidar a totes les urbanitzacions en la IUF</p>
<p>Lloc: Antic camp de futbol. Carrer de les sorts</p>	<p>Data/Hora: Diumenge 25 de juliol / 18:00-20:00</p>
<p>Num. Assistents: 6, dels quals:</p> <ul style="list-style-type: none"> - 1 dona - 5 homes 	<p>Contacte Organitzadors: Joan Vicent Vallés (3er tinent d'alcaldia)</p>
<p>Tècnics de la jornada:</p> <ul style="list-style-type: none"> - Marckbyn Stephan Rodríguez Vélez - Jesica Arenas 	
<p>Missatge xarxes socials: Whatsapp: Contacte amb les associacions de veïns Facebook: https://www.facebook.com/ajuntament.gatadegorgos/posts/2320521774748015</p>	
<p>Conclusions: A la xarrada assistiren persones de diferents col·lectius:</p> <ul style="list-style-type: none"> - Protecció civil - Veïns - 3er tinent d'alcaldia <p>Segons Joan Vicent havien confirmat l'assistència 15 persones aproximadament.</p> <p>La zona elegida para donar la xarrada estava ben equipada amb un tendal i cadires, però era poc visible, tampoc es van observar cartells penjats pel voltant.</p> <p>A causa de la baixa afluència de gent, els assistents van decidir que la xarrada no s'impartirà així que se'ls va entregar enquestes i fullets per a repartir al personal de protecció civil.</p>	
<p>Resum i qüestions plantejades pels assistents:</p>	

Fotografies:



<p>Municipi: Benidoleig</p>	<p>Urbanitzacions: Es va contactar en totes les urbanitzacions en la IUF</p>
<p>Lloc: Auditori municipal</p>	<p>Data/Hora: Dimarts 27 de juliol / 18:00-20:00 (per petició de l'alcalde)</p>
<p>Num. Assistents: 12, dels quals:</p> <ul style="list-style-type: none"> - 3 dones - 9 homes 	<p>Contacte Organitzadors: Pedro Antonio (Alcalde)</p>
<p>Tècnics de la jornada:</p> <ul style="list-style-type: none"> - Guillermo García - Jesica Arenas 	
<p>Missatge xarxes socials: Facebook: https://www.facebook.com/ajuntamentbenidoleig/photos/a.1519629621681722/280143378350129</p> <p>Cartelleria pel poble</p>	
<p>Conclusions:</p> <p>A la xarrada assistiren persones de diferents col·lectius:</p> <ul style="list-style-type: none"> - Guàrdia ambiental. - Ajuntament - Propietaris de les urbanitzacions: España La Vieja, Rincón del Silencio i Aldea las Cuevas. <p>Els propietaris assistents a la jornada mostraven una gran preocupació pel tema, però comentaren que havien parlat amb veïns sobre la jornada i no es veia cap interès.</p> <p>La problemàtica principal de la urbanització era la falta de legalitat d'acord amb les normes urbanístiques. Algunes veïns estan intentant solucionar aquesta situació.</p> <p>Els veïns quedaren satisfets amb la jornada i agraïren lo informatiu de la sessió.</p> <p>Públic resident en altres països amb habitatges vacacionals o temporals en Benidoleig.</p>	
<p>Resum i qüestions plantejades pels assistents:</p> <p>Les principals preguntes i qüestions varen ser sobre com executar les mesures preventives en els terrenys forestals confrontants ja que no tenen la capacitat de encontrar u obligar als propietaris forestals per a realitzar els treballs.</p> <p>Es va realitzar un torn de preguntes personalitzat en el que es varen resoldre dubtes concretes en funció de les tipologies de habitatge de cada propietari. Totes elles presentaven continuïtat amb la massa forestal.</p>	

Fotografies:



<p>Municipi: Xàbia</p>	<p>Urbanitzacions: Balcón al Mar</p>
<p>Lloc: Centre Associació de Veïns Hispanòfils (Urbanització Balcón al Mar)</p>	<p>Data/Hora: Dimecres 28 de juliol / 11:00-13:00 (Es va fer entre setmana per petició expressa de l'ajuntament)</p>
<p>Num. Assistents: 30, dels quals: <ul style="list-style-type: none"> - 10 dones - 20 homes </p>	<p>Contacte Organitzadors: Lola Ivars (Policia Local)</p>
<p>Tècnics de la jornada: <ul style="list-style-type: none"> - Ignacio Chalud - Guillermo García - Jesica Arenas </p>	
<p>Missatge xarxes socials: Web ajuntament: http://ajxabia.com/ver/8679/emergencias-ofrece-una-jornada-de-prevencion-de-incendios-dirigida-a-los-residentes-en-zonas-forestales-de-xabia.html Facebook: https://www.facebook.com/ajuntament.xabia/photos/a.403180576475792/3957289734398174/ Notes de premsa: https://alicantepiazza.es/forman-a-residentes-de-urbanizaciones-de-xabia-sobre-como-reaccionar-en-caso-de-incendio-forestal</p> <p>Difusió directa als veïns a través de l'associació. Des de l'ajuntament es va convidar a tot el veïnat.</p>	
<p>Conclusions: A la xarrada assistiren persones de diferents col·lectius: <ul style="list-style-type: none"> - Agent mediambiental - Grup de bombers voluntaris de la urbanització - Regidora de medi ambient i tècnic de medi ambient de l'ajuntament - Veïns de la urbanització Balcón al Mar, Monte de Jávea, Covatelles Els veïns que van assistir a la jornada eren d'altres països europeus pel qual la xarrada es va fer en anglès. A més, es mostraven conscienciats amb la problemàtica, no obstant desconeixien gran part de la normativa de prevenció d'incendis forestals.</p> <p>La interlocució dels veïns amb la regidora es va veure dificultada per raons lingüístiques.</p>	
<p>Resum i qüestions plantejades pels assistents: Alguns propietaris havien intentat prendre mesures d'autoprotecció (desbrossament perimetral, instal·lació de tancs d'aigua), sense èxit degut a les restriccions de les autoritats mediambientals del Parc Natural del Montgó.</p> <p>El personal de l'ajuntament de Xàbia esta altament preocupat pels incendis, per a reduir el risc han pres accions com: <ul style="list-style-type: none"> - Formació dels membres de protecció civil en matèria de extinció d'incendis forestals. - Compra d'un parc de camions de bombers per a ús municipal. </p>	

- Redacció dels Plans d'Autoprotecció d'algunes urbanitzacions.
- Instal·lació de sistemes de prevenció d'incendis en el municipi.

Qüestions plantejades:

- Dins d'una urbanització, els costos de les faixes els han d'assumir els veïns de la vora de la urbanització o els conjunt de veïns?
- Com puc fer els treballs de prevenció i la creació d'una faixa si no coneix o no puc contactar amb els propietaris dels terrenys?
- Com executo jo la faixa si estic dins o en la vora del Parc Natural i no em deixen eliminar la vegetació?
- Com i quan s'ha de realitzar l'evacuació en cas d'incendi si el vial d'accés està rodejat de vegetació?

Fotografies:



<p>Municipi: Parc Natural Desert de les Palmes</p>	<p>Urbanitzacions: Veïns del barranc del Miravet</p>
<p>Lloc: Centre de Interpretació la Bartola</p>	<p>Data/Hora: Divendres 30 de juliol / 18:00-20:00 (Petició expressa del Director Conservador del Parc Natural)</p>
<p>Num. Assistents: 14, dels quals: <ul style="list-style-type: none"> - 5 dones - 9 homes </p>	<p>Contacte Organitzadors: Toni García (Director Conservador del Desert de les Palmes)</p>
<p>Tècnics de la jornada: <ul style="list-style-type: none"> - Guillermo García - Jesica Arenas </p>	
<p>Missatge xarxes socials: Toni va contactar directament amb els veïns del barranc del Miravet per a l'organització de la xarrada i per a la difusió.</p>	
<p>Conclusions: A la xarrada assistiren persones de diferents col·lectius:</p> <ul style="list-style-type: none"> - Agents mediambientals. - Direcció General de Prevenció de Incendis - Director Conservador del Parc Natural - Veïns del Barranc del Miravet <p>La jornada es va realitzar per interès del director conservador del Parc Natural per a informar als veïns del Barranc de Miravet sobre la problemàtica dels incendis forestals en la IUF dada la seua vulnerabilitat front a incendi forestal per la dificultat de accessos per carretera i la total absència de mesures preventives en l'entorn dels habitatges i en la carretera de accés.</p> <p>Por part de la organització de la jornada es va invitar a l'ajuntament, però no va acudir cap representant d'aquesta entitat.</p>	
<p>Resum i qüestions plantejades pels assistents: Els veïns mostraven preocupació pel tema, però es mostraren molestos al escoltar les obligacions legals a las que han d'atendre's per estar en un entorn forestal. Molts d'ells ja coneixien l'obligació de realitzar la faixa perimetral. Quan han intentat fer accions de neteja o desbrossament al voltant dels habitatges no l'han fet per la via administrativa corresponent, pel que se'ls va cridar l'atenció, açò va generar renou durant la xarrada al puntualitzar les seues obligacions.</p> <p>Els assistents no estan constituïts com urbanització o associació de veïns pel que creien que no deuen disposar del Pla d'Autoprotecció. No obstant, en el Pla Especial front al risc d' incendi forestal es particularitza que les edificacions aïllades deuen disposar del seu pla.</p>	

El director conservador del PN ha pres iniciatives en la superfície del PN per a reduir la càrrega de combustible en el PN, com fomentar el pasturatge en finques privades mitjançant la introducció de bestiar equí i caprí.

Les preguntes de los veïns anaven principalment dirigides a las responsabilitats que té la administració local de Cabanes i que no complisquen

Existia una certa problemàtica amb la tendència d'alguns veïns d'actuar de forma independent, sense els permisos adequats per a la realització de tractaments de la vegetació.

Fotografies:

#STOPALFOC

CHARLA PREVENCIÓN DE INCENDIOS INTERFAZ URBANO-FORESTAL



FECHA/HORA: VIERNES 30 DE AGOSTO A LAS 18:00

LUGAR: CENTRO DE INTERPRETACIÓN LA BARTOLA



Parque Natural del Desert de les Palmes

km 8 de la CV-147 desde Benicasim (BENICASIM)

HABRÁ ACTIVIDADES PARA NIÑOS Y NIÑAS

VIELCA
MEDIO AMBIENTE

GENERALITAT VALENCIANA | TOTS A UNA VEU
Conselleria d'Agricultura, Desenvolupament Rural, Emergència Climàtica i Transició Ecològica

PREVENCIÓ D'INCENDIS FORESTALS

112
TELEFON D'EMERGENCIAS COMUNITAT VALENCIANA

<p>Municipi: Requena (Hortunas)</p>	<p>Urbanitzacions: Veïns de la pedania de Hortunas</p>
<p>Lloc: Centre Social de Hortunas</p>	<p>Data/Hora: Dissabte 31 de juliol / 18:00-20:00</p>
<p>Num. Assistents: 11, dels quals: <ul style="list-style-type: none"> - 6 dones - 5 homes </p>	<p>Contacte Organitzadors: Ana Suria (Alcaldeessa de Hortunas)</p>
<p>Tècnics de la jornada: <ul style="list-style-type: none"> - Marckbyn Stephan Rodríguez Vélez - Jesica Arenas </p>	
<p>Missatge xarxes socials: Whatsapp: Xat de veïns de Hortunas</p>	
<p>Conclusions: A més de donar la xarrada als assistents, es van realitzar activitats infantils per a 5 xiquets que varen acudir al taller.</p> <p>El veïnat estava prou conscienciat amb els incendis forestals ja que alguns d'ells visqueren l'incendi de 1994 on alguns varen ser confinats dins de casa i altres varen participar en l'extinció.</p>	
<p>Resum i qüestions plantejades pels assistents:</p> <ul style="list-style-type: none"> - Varen mostrar preocupació per la falta d'actuacions en el muntanya. Intentaren tramitar un pla d'actuacions per a la netejar la muntanya a través de l'ajuntament de Requena i amb la col·laboració d'un forestal local. - Varen mostrar interès en lo relatiu als nivells de preemergència i la prohibició de fer foc, ja que una volta varen suspendre una festa local per aquesta raó. 	

Fotografies:



#STOPALFOC

CHARLA DE PREVENCIÓN DE INCENDIOS INTERFAZ URBANO-FORESTAL



FECHA/HORA: SÁBADO 31 DE JULIO A LAS 18:30

LUGAR: CENTRO SOCIAL DE HORTUNAS

Calle del Llano, 5 (HORTUNAS, REQUENA)



HABRÁN ACTIVIDADES PARA NIÑOS

VIELCA
MEDIO AMBIENTE

GENERALITAT VALENCIANA
Conselleria d'Agricultura,
Desenvolupament Rural,
Emergència Climàtica
i Transició Ecològica



TOTS A UNA VEU
PREVENCIÓ
D'INCENDIS FORESTALS



<p>Municipi: Serra</p>	<p>Urbanitzacions: Torre Porta Coeli</p>
<p>Lloc: Ajuntament de Serra</p>	<p>Data/Hora: Dijous 5 d'agost / 11:00-13:00 (Es va concertar aquesta data per petició de l'ajuntament)</p>
<p>Num. Assistents: 13, dels quals:</p> <ul style="list-style-type: none"> - 4 dones - 9 homes 	<p>Contacte Organitzadors: Pilar Mocé (Tècnic de medi ambient de l'ajuntament)</p>
<p>Tècnics de la jornada:</p> <ul style="list-style-type: none"> - Ignacio Chalud - Jesica Arenas 	
<p>Missatge xarxes socials: Whatsapp: Grup de veïns Instagram: https://www.instagram.com/p/CR_KVlqtH_I/?utm_source=ig_web_button_share_sheet Facebook: https://www.facebook.com/ajuntamentserra/photos/a.346402975549100/1689993001190084 Twitter: https://twitter.com/AjuntamentSerra/status/1421405830851727360/photo/1</p>	
<p>Conclusions: A la xarrada assistiren persones de diferents col·lectius:</p> <ul style="list-style-type: none"> - Personal de l'ajuntament - Veïns de la urbanització de Porta Coeli i del nucli urbà - Propietaris de parcel·les aïllades amb edificació - Membres de protecció civil i del servei d'emergències 112 	
<p>Resum i qüestions plantejades pels assistents: Es va plantejar la dificultat per a fer tractament de la vegetació al voltant de les parcel·les per la negativa dels agent de medi ambient, al tractar-se de terrenys a dins o en contacte amb el Parc Natural de la Serra Calderona.</p> <p>Va tindre lloc una discussió al voltant de les trucades al 112, es plantejava si, encara que no sàpigues molt sobre el incendi que has detectat i del territori on esta situat, era convenient trucar al 112.</p> <p>A més, es va plantejar la qüestió sobre la responsabilitat econòmica de les faixes perimetrals.</p>	

Fotografies:



<p>Municipi: Calp</p>	<p>Urbanitzacions: Es va contactar en totes les urbanitzacions en la IUF</p>
<p>Lloc: Casa de la Cultura de Calp</p>	<p>Data/Hora: Divendres 6 d'agost / 10:30-12:30 (Decidit a partir de la consulta als presidents de veïns)</p>
<p>Num. Assistents: 7, dels quals: <ul style="list-style-type: none"> - 2 dones - 5 homes </p>	<p>Contacte Organitzadors: David Ferreras (Biòleg municipal)</p>
<p>Tècnics de la jornada: <ul style="list-style-type: none"> - Ignacio Chalud - Jesica Arenas </p>	
<p>Missatge xarxes socials: Facebook: https://www.facebook.com/AiuntamientoCalp/posts/4301327679928911 Twitter: https://twitter.com/calp_ayto/status/1419947777375748100/photo/1 Instagram: https://www.instagram.com/p/CSELxx2iFUW/?utm_medium=share_sheet</p> <p>David va contactar amb els presidents de veïns de les urbanitzacions per a concertar el dia.</p>	
<p>Conclusions: A la xarrada assistiren persones de diferents col·lectius:</p> <ul style="list-style-type: none"> - Membre de la brigada forestal - Regidor de l'ajuntament - Veïns de les urbanitzacions: Tossal de la Cometa, La Canuta, La Manzanera - Membres del grup de protecció civil <p>El veí es va mostrar molt preocupat per la situació de la seua urbanització i va ser molt fructífera la interlocució entre ell, el regidor de medi ambient i el membre de les brigades forestals.</p>	
<p>Resum i qüestions plantejades pels assistents:</p> <p>El veí es queixava de que ja no es fa el desbrossament de les voreres del camins d'accés a la seua urbanització, abans el feien les brigades forestals.</p> <p>Es van aclarir les obligacions del ajuntament i dels veïns. Els veïns vivien en una urbanització amb vials inaccessibles i sense hidrants.</p> <p>És hora d'actuar perquè es qüestió de temps que aquesta problemàtica ens afecte (interlocució entre el regidor i el representant de la urbanització Tossal de La Cometa) .</p>	

Fotografies:



<p>Municipi: Gilet</p>	<p>Urbanitzacions: Es va convidar a totes les urbanitzacions</p>
<p>Lloc: Centre Cívic</p>	<p>Data/Hora: Divendres 6 d'agost / 18:00-20:00 (Es va concertar aquesta data per petició de l'ajuntament)</p>
<p>Num. Assistents: 7, dels quals: <ul style="list-style-type: none"> - 2 dones - 5 homes </p>	<p>Contacte Organitzadors: Juan José Melchor (Regidor de medi ambient)</p>
<p>Tècnics de la jornada: <ul style="list-style-type: none"> - Ignacio Chalud - Jesica Arenas </p>	
<p>Missatge xarxes socials: Whatsapp: Grup de veïns Twitter: https://twitter.com/AjGilet/status/1422870808754638848/photo/1 Facebook: https://www.facebook.com/AjuntamentGilet/photos/a.374163776112667/1669667546562277/</p>	
<p>Conclusions: A la xarrada assistiren persones de diferents col·lectius: <ul style="list-style-type: none"> - Agent mediambiental - Regidor de l'ajuntament - Personal de l'ajuntament - Veïns de les urbanitzacions: La Paz, La Penya, La Vidriera Petita participació dels veïns. Els assistents es mostraven sensibilitzats amb la temàtica de la xarrada.</p>	
<p>Resum i qüestions plantejades pels assistents:</p> <p>Es planteja la problemàtica de la zona de paellers de Santo Espiritu. Els usuaris no fan un bon ús de les instal·lacions, fan foc fora dels paellers, baix dels pins, no es porten el fem, no respecten els nivells de preemergència, etc. Van recordar que antigament es clausuraven els paellers al llarg de tot l'estiu i que potser siga una mesura adequada.</p> <p>A més, es va comentar la poca conscienciació dels veïns i el fet de que hi ha veïns que tan sol venen en estiu al poble i no s'impliquen en les mesures prevenció i autoprotecció. Van preguntar com seria possible conscienciar als veïns de la urbanització.</p>	

Fotografies:



<p>Municipi: Alzira</p>	<p>Urbanitzacions: Es van convidar a totes les urbanitzacions</p>
<p>Lloc: Escola de cuina Idea (Urbanització El Respirall)</p>	<p>Data/Hora: Dissabte 7 d'agost / 18:00-20:00</p>
<p>Num. Assistents: 7, dels quals: <ul style="list-style-type: none"> - 2 dones - 5 homes </p>	<p>Contacte Organitzadors: Sergi Abril (Tècnic de medi ambient de l'ajuntament d'Alzira)</p>
<p>Tècnics de la jornada: <ul style="list-style-type: none"> - Ignacio Chalud - Jesica Arenas </p>	
<p>Missatge xarxes socials: Whatsapp: Grup de veïns Twitter: https://twitter.com/AjuntAlzira/status/1423224200697892865/photo/1 Facebook: https://www.facebook.com/AjuntAlzira/photos/pcb.4203447923068681/4203446123068861/ Notes de premsa: <ul style="list-style-type: none"> - https://www.levante-emv.com/videos/comunitat-valenciana/2020/07/02/stop-foc-campana-concienciacion-ciudadana-11105471.html - https://www.lasprovincias.es/ribera/alzira-forma-vecinos-20210806113300-nt.html </p>	
<p>Conclusions: A la xarrada assistiren persones de diferents col·lectius: <ul style="list-style-type: none"> - Tècnic de medi ambient de l'ajuntament - Regidora de Medi Ambient (es va anar prompte) - Veïns de les urbanitzacions: Valletes de Bru i Valletes de Gallo Va vindre poca gent però tots eren veïns de les urbanitzacions més problemàtiques de la zona (Valletes de Bru i Valletes de Gallo) i es mostraven molt conscienciats.</p>	
<p>Resum i qüestions plantejades pels assistents: La principal preocupació dels assistents va ser la poca consciència d'alguns veïns i ciutadans que tenen actituds poc responsables com: abocament de residus (neumàtics,...), inadequada utilització del foc, tirar cigarrets encesos en l'entorn forestal, poca disposició a col·laborar en el desenvolupament de plans i mesures d'autoprotecció, etc.</p> <p>Es va preguntar com ha de ser el mataespurnes que s'ha de instal·lar en la ximenera.</p> <p>També es va explicar les facilitats que existeixen al municipi d'Alzira per a fer les faixes i els plans d'autoprotecció. L'ajuntament ha desenvolupat una ordenança per a facilitar el contacte dels veïns interessats en fer la faixa amb els propietaris de les parcel·les, ací com millorar els tràmits necessaris per aplicar estes dos mesures. Per un altra banda s'ofereix l'assessorament als veïns per a desenvolupar els plans.</p>	

Fotografies:



<p>Municipi: Gàtova</p>	<p>Urbanitzacions:</p> <ul style="list-style-type: none"> - Monte Rodeno - La Tejería
<p>Lloc: Edifici del Hoyo</p>	<p>Data/Hora: Diumenge 8 d'agost / 11:00-13:00</p>
<p>Num. Assistents: 9, dels quals:</p> <ul style="list-style-type: none"> - 5 dones - 4 homes 	<p>Contacte Organitzadors: María Luisa Cano (Regidora de l'ajuntament de Gàtova)</p>
<p>Tècnics de la jornada:</p> <ul style="list-style-type: none"> - Ignacio Chalud - Jesica Arenas 	
<p>Missatge xarxes socials: Telegram: Grup de veïns Facebook: https://www.facebook.com/AytoGatova/photos/pcb.3071140559774405/3071140449774416</p>	
<p>Conclusions: A la xarrada assistiren persones de diferents col·lectius:</p> <ul style="list-style-type: none"> - Agent mediambiental - Regidora de l'ajuntament - Veïns de les dos urbanitzacions <p>Hi ha veïns poc conscienciats amb actituds poc responsables</p> <p>Portar a la practica els requisits legals i les mesures d'autoprotecció es complicat pel conflicte d'interessos (veïns, medi ambient, confederació,...)</p>	
<p>Resum i qüestions plantejades pels assistents:</p> <ul style="list-style-type: none"> - Les dues urbanitzacions presents en el municipi varen ser absorbides per l'ajuntament, aleshores la responsabilitat d'adeuar el vials, els hidrants, etc.. es responsabilitat de l'ajuntament o dels veïns? - Tinc un veí amb una parcel·la en sòl urbà sense edificar i no cuida la vegetació i no vol podar els arbres que entren dins de la meua casa. No puc contactar amb ell, com puc obligar-lo a que facen bon tractament de la vegetació. - ¿Que diferencia n'hi ha entre un hidrant i una boca de reg? - Si no tenim un segon vial d'accés, seria obligatori o recomanable fer-ho? Lo pagaria l'ajuntament? - Problemes per a fer tractament vegetal dins del Parc Natural Serra Calderona i dins del barranc 	

Fotografies:



<p>Municipi: Alcalà de Xivert</p>	<p>Urbanitzacions:</p> <ul style="list-style-type: none"> - Montesol - Racó del Vale - Montemar I - Haciendas I - Palmar I
<p>Lloc: Edifici CESAL Alcossebre</p>	<p>Data/Hora: Dijous 12 d'agost / 11:00-13:00</p>
<p>Num. Assistents: 7, dels quals:</p> <ul style="list-style-type: none"> - 2 dones - 5 homes 	<p>Contacte Organitzadors:</p> <ul style="list-style-type: none"> - Miguel Martorell (Vicealcalde) - Manuela Ortega (administradora de nombroses urbanitzacions)
<p>Tècnics de la jornada:</p> <ul style="list-style-type: none"> - Ignacio Chalud - Jesica Arenas 	
<p>Missatge xarxes socials: Bando municipal: https://www.bandomovil.com/vercomunicado.php?cod_municipio=alcaladexivert&id=622079 Facebook: https://www.facebook.com/AlcalaAlcossebreAjuntament/photos/a.447630022100111/1653873064809128</p> <p>Manuela va enviar el cartell de la xarrada directament als propietaris de les urbanitzacions nombrades anteriorment i a més el va enviar als administradors de la resta de urbanitzacions.</p>	
<p>Conclusions:</p> <p>A la xarrada assistiren persones de diferents col·lectius:</p> <ul style="list-style-type: none"> - Agents mediambientals - El regidor d'urbanisme - Personal de l'ajuntament - Educadora ambiental del Parc Natural Serra d'Irta - Veïna de la urbanització Montemar <p>A pesar de l'esforç fet en la difusió de la xarrada, l'afluència de gent va ser molt baixa. No obstant, cal destacar que la veïna que va acudir a la xarrada no tenia cap coneixement previ del tema, i per tant es considera positiu.</p> <p>Segons el contacte de les urbanitzacions, aproximadament el 80% dels propietaris són estrangers que lloguen els seus habitatges a l'estiu i per tant, en aquesta època de l'any no es troben a les seues habitatges.</p>	
<p>Resum i qüestions plantejades pels assistents:</p> <ul style="list-style-type: none"> - Falta de tractament adequat de la vegetació de les parcel·les privades i les vies forçoses, a través de l'ajuntament, per a dur a terme aquestes accions. - La importància de tindre en bon estat els vials de la urbanització més enllà del bon estat de les parcel·les. - Falta de conscienciació per part del veïnat a l'hora d'implicar-se en les mesures. 	

- Males conductes del usuaris dels espais naturals com el Parc Natural de la Serra d'Irta que poden suposar l'inici d'un incendi.

Fotografies:



<p>Municipi: Vilamarxant</p>	<p>Urbanitzacions: Monte Horquera</p>
<p>Lloc: Antic Bar Urbanització Monte Horquera</p>	<p>Data/Hora: Dijous 12 d'agost / 18:00-20:00</p>
<p>Num. Assistents: 25, dels quals:</p> <ul style="list-style-type: none"> - 6 dones - 19 homes 	<p>Contacte Organitzadors: Salvador Villalba (Tècnic de medi ambient de l'ajuntament)</p>
<p>Tècnics de la jornada:</p> <ul style="list-style-type: none"> - Ignacio Chalud - Jesica Arenas 	
<p>Missatge xarxes socials: Instagram: https://www.instagram.com/p/CSJmgK0i8-t/ Facebook: https://www.facebook.com/AjuntamentVilamarxant/photos/a.686143818152681/3675565279210505/</p> <p>Salvador va enviar el cartell de la xarrada directament a les urbanitzacions Monte Horquera i la Llomaina i a la federació d'urbanitzacions.</p>	
<p>Conclusions:</p> <p>A la xarrada assistiren persones de diferents col·lectius:</p> <ul style="list-style-type: none"> - Alcalde, regidor de medi ambient i el portaveu del govern - Personal tècnic mediambiental de l'ajuntament - Veïns de les urbanitzacions Monte Horquera i La Pedrera <p>La xarrada va eixir prou bé, amb una bona afluència i un veïnat prou conscienciat, tot i que la xarrada va ser a l'aire lliure per condicions COVID i l'oratge no va ser favorable.</p>	
<p>Resum i qüestions plantejades pels assistents:</p> <p>Es van comentar nombroses peculiaritats de la problemàtica com:</p> <ul style="list-style-type: none"> - Veïns que no cuiden la seua parcel·la, com executar el tractament vegetal, a través de l'ajuntament - Poca conscienciació del veïnat - Problemes del combustible acumulat en el PNM Les Rodanes i el perill de afecció a les urbanitzacions per un incendi originat en el parc - Mala utilització del foc a dins de les parcel·les privades i la poca eficàcia de les trucades a la policia. Són necessàries les denúncies per a canviar el comportament. 	

Fotografies:



<p>Municipi: Castelló de la Ribera</p>	<p>Urbanitzacions: Totes</p>
<p>Lloc: Biblioteca municipal</p>	<p>Data/Hora: Divendres 13 d'agost / 18:00-20:00 (Es va concertar aquesta data per petició de l'ajuntament)</p>
<p>Num. Assistents: 4, dels quals: - 4 homes</p>	<p>Contacte Organitzadors: Lluís Piqueras (Regidor urbanisme)</p>
<p>Tècnics de la jornada:</p> <ul style="list-style-type: none"> - Guillermo García - Jesica Arenas 	
<p>Missatge xarxes socials: WhatsApp: Difusió al xat de veïns de Castelló (mitjà emprat pel ajuntament per a fer la difusió els esdeveniments municipals)</p>	
<p>Conclusions: A la xarrada assistiren:</p> <ul style="list-style-type: none"> - Alcaldia - Regidor d'urbanisme - Servei de la Policia Local Rural <p>La difusió no va ser adequada per part de l'ajuntament. El fet donat de que els veïns en àrees forestals no estan constituïts com urbanització, ni tenen associació de veïns ha dificultat fer-los arribar el missatge.</p> <p>Quan va ser la xarrada la temperatura al carrer era de 34°C, el que desincentiva que els veïns es mobilitzen. A més a més, amb la situació del COVID i les restriccions actuals els ajuntaments mostren reticència a organitzar actes.</p> <p>L'ajuntament i la policia van trobar molt interessant i didàctica la jornada, no obstant van fer incís en la necessitat de realitzar aquestes xarrades des de començament d'any i especialment a la primavera, i no a l'estiu.</p>	
<p>Resum i qüestions plantejades pels assistents:</p> <ul style="list-style-type: none"> - Donat que els assistents eren persones amb càrrec públic o de les forces de seguretat local, ja tenien alguna formació o coneixements de la matèria. - La policia va plantejar el dubte de quins són els indicatius de quan es preferible realitzar una evacuació o abandonar l'habitatge envers confinar-se al domicili. 	

Fotografies:



ignacio.c@vielcamedioambiente.com

De: guillermo.g@vielcamedioambiente.com
Enviado el: jueves, 5 de agosto de 2021 8:15
Para: ignacio.c@vielcamedioambiente.com
Asunto: RV: Xarrada sobre prevenció d'incendis forestals

De: LLUÍS PIQUERAS <lluispq@gmail.com>
Enviado el: miércoles, 4 de agosto de 2021 15:33
Para: guillermo.g@vielcamedioambiente.com
Asunto: Fwd: Xarrada sobre prevenció d'incendis forestals

----- Forwarded message -----

De: <luís.piqueras@castellosom.com>
Date: dt., 3 d'ag. 2021 a les 14:23
Subject: Xarrada sobre prevenció d'incendis forestals
To: <guillermo.g@vielcamedioambiente.com>

Enviado desde el correo corporatiu de
luís.piqueras@castellosom.com

Hola, Guillermo:
 Ja hem revisat la presentació de la xarrada d'STOP AL FOC i us notifiquem la confirmació del dia, hora i lloc de la xarrada:

Divendres, 13 d'agost a les 19:00h al segon pis de la Biblioteca Municipal "Joan Fuster" de Castelló (Ribera Alta).

Salutacions

Lluís Piqueras

<p>Municipi: Tibi</p>	<p>Urbanitzacions: Urbanització Terol</p>
<p>Lloc: Espai públic a l'aire obert a la pròpia urbanització</p>	<p>Data/Hora: Dissabte 14 d'agost / 18:00-20:00</p>
<p>Num. Assistents: 8, de les quals: - 5 dones - 3 homes</p>	<p>Contacte Organitzadors: Estela (Regidora de Medi Ambient)</p>
<p>Tècnics de la jornada: - Guillermo García - Jesica Arenas</p>	
<p>Missatge xarxes socials: Trucada telefònica: La regidora es va ficar en contacte directe amb la presidenta de l'associació de veïns de la urbanització. Facebook: https://www.facebook.com/TibiAjuntament/photos/a.242888466231452/1174155213104768/</p>	
<p>Conclusions: A la xarrada assistiren: - Alcaldia - Regidora de medi ambient - Veïns</p> <p>El sistema de contacte directe amb la urbanització en qüestió va ser efectiva.</p> <p>Quan va ser la xarrada la temperatura al carrer era de 38°C, els veïns comentaren que hi havia més veïns que confirmaren la assistència a la presidenta de la urbanització, però que amb les temperatures i la calor preferiren no eixir a l'exterior.</p> <p>Els veïns varen rebre la xarrada de bona gana, els assistents mostraren una gran preocupació pel tema.</p> <p>L'ajuntament de Tibi disposa de tots els plans en matèria d'incendis que exigeix la llei i també va redactar el Pla d'Autoprotecció de les urbanitzacions del terme municipal.</p> <p>La xarrada ja s'ha fet altres anys i la formació rebuda amb anterioritat es va notar en el nivell de coneixements dels veïns respecte al tema.</p>	
<p>Resum i qüestions plantejades pels assistents:</p> <ul style="list-style-type: none"> - L'ajuntament va comentar la dificultat, més encara en el cas de municipis reduïts, de fer front als costos econòmics de millora de la xarxa d'hidrants o de certes mesures de prevenció. Proposà una línia de dotació econòmica en aquest sentit. - Tant l'ajuntament com els veïns demanaren programes de formació específica per a casos d'emergències de major nivell o especificitat, donat que ja han rebut dos xarrades com les impartides a aquest treball. - Els veïns mostraren certa reticència a eliminar arbrat adult de les seves parcel·les, ja que moltes vegades es la presència d'eixe arbrat el que els incentiva a invertir més diners en la compra d'aquestes propietats. 	

Fotografies:



#STOPALFOC

CHARLA PREVENCIÓN DE INCENDIOS
INTERFAZ URBANO-FORESTAL



FECHA/HORA: **SÁBADO 14 DE AGOSTO A LAS 18:00**

LUGAR: **PARQUE INFANTIL URBANIZACIÓN FINCA TEROL**

HABRÁN ACTIVIDADES PARA NIÑOS Y NIÑAS

VIELCA
MEDIO AMBIENTE

GENERALITAT VALENCIANA
Conselleria d'Agricultura,
Desenvolupament Rural,
Energies, Canals i
Trànsport i Turisme

TOTS
A UNA
VEU



PREVENCIÓ
D'INCENDIS FORESTALS

112
TELÈFON
D'EMERGENCIES
COMUNITAT VALENCIANA

Municipi: Chiva	Urbanitzacions: Serra Perenchiza
Lloc: Centre Social de la urbanització	Data/Hora: Dimecres 18 d'agost / 19:00-21:00 (Es va concertar aquesta data per petició de l'ajuntament)
Num. Assistents: 21, dels quals: <ul style="list-style-type: none"> - 8 dones - 13 homes 	Contacte Organitzadors: Silvia González (Departament de medi ambient)
Tècnics de la jornada: <ul style="list-style-type: none"> - Guillermo García - Jesica Arenas 	
Missatge xarxes socials: Whatsapp: Grup de veïns; presidents de urbanitzacions; contacte directe telefònic Instagram: https://www.instagram.com/p/CSob5OQDTi3/ Facebook: https://www.facebook.com/ayuntamientodechiva/photos/pcb.4275380189207675/42753624458761 Twitter: https://twitter.com/AyuntaChiva/status/1427214011414851585/photo/1	
Conclusions: A la xarrada assistiren persones de diferents col·lectius: <ul style="list-style-type: none"> - Personal tècnic de l'ajuntament - Regidors - Propietaris i veïns d'espais d'interfície urbà-forestal 	
Resum i qüestions plantejades pels assistents: La xarrada es va desenvolupar satisfactòriament, amb interès i participació dels assistents. L'assistència va ser considerable, la difusió realitzada pels ajuntaments mitjançant contacte directe via xats grupals (Whatsapp, Telegram, etc.) i via contacte directe amb veïns i presidents va resultar. El assistents van mostrar molèstia pel fet que se'ls requereix legalment l'execució i la responsabilitat dels costos dels treballs de prevenció a les faixes perimetrals, però a l'hora no hi ha un mecanisme legal que facilite els tràmits administratius o l'execució dels treballs quan els propietaris dels terrenys forestals es neguen o no poden contactar amb ells. Les ordenances dels ajuntaments serveixen per notificar i demanar als propietaris que realitzen aquests treballs, però no poden executar de manera forçosa o entrar a les parcel·les. Alguns veïns es mostraven reticents a eliminar arbrat dins de les seues parcel·les. Per part de l'ajuntament, es va mostrar prou iniciativa. Disposen de PLPIF i enguany comencen els treballs de prevenció estipulats. Varen aprovar una ordenança per facilitar l'execució de les faixes perimetrals, encara que com a altres municipis, a l'hora de la veritat no poden fer gran cosa.	

Es va donar una controvèrsia pel fet de que l'ajuntament, quan fa treballs de desbrossament perimetral o podes, no retiren ni trituren el material vegetal del terreny, sinó que el deixen en muntons al bosc amb l'argument de que això es positiu per al bosc i el sol. Des de Vielca anem a contactar directament amb ells per informar-los de la normativa al respecte i de recomanacions per evitar aquestes situacions indesitjables i d'elevat risc en cas d'incendi.

Fotografies:



ignacio.c@vielcamedioambiente.com

De: Medio Ambiente - Ayuntamiento de Chiva <medioambiente@chiva.es>
Enviado el: jueves, 12 de agosto de 2021 12:01
Para: ignacio.c@vielcamedioambiente.com; informatica@chiva.es
Asunto: Re: #STOPalFOC Charla sobre prevención de incendios forestales en la interfaz urbano-forestal - CHIVA

Hola Ignacio,

No consigo hacerme contigo al teléfono.

La charla sería para el día **18/08 a las 19:30** en la explanada de la sede social de la urbanización Sierra Perenchiza

<https://goo.gl/maps/nH1c7SNRid4JcKx9>

Dispondrás de megafonía facilitada por la misma sede y el ayuntamiento instalará pantalla y proyector. Pongo en copia al Departamento de informática del Ayuntamiento por si necesitaras algo más de ellos.

Al ser al aire libre la visibilidad no será todo lo aconsejable pero entendemos que al final es una herramienta de apoyo y hay que tomar medidas COVID.

Vamos a preparar un flyer, dime como quieres que te presentemos en él, por favor

Vamos con poco tiempo, te ruego confirmación a todos estos extremos, en cuanto te sea posible

Muchas gracias por tu colaboración

Saludos,

Silvia G.

Municipi: Bocairent	Urbanitzacions: El Pinatell
Lloc: Centre Social de la Urbanització	Data/Hora: Divendres 20 d'agost / 18:00-20:00
Num. Assistents: 30, de les quals: - 12 dones - 18 homes	Contacte Organitzadors: Jose Maria Beneyto (Regidor de medi ambient)
Tècnics de la jornada: - Guillermo García - Jessica Arenas	
Missatge xarxes socials: Whatsapp, Telegram i trucades al conjunt de veïns i amb els presidents de les urbanitzacions Facebook: https://bit.ly/3gnkMHQ/ Twitter: https://twitter.com/Aj_Bocairent/status/1428416478706114569/photo/1	
Conclusions: A la xarrada assistiren persones de diferents col·lectius: - Personal de l'ajuntament - Veïns de la urbanització El Pinatell i veïns d'habitatges aïllats a l'entorn de la Mariola - Brigades de voluntariat forestal d'incendis - Agents mediambiental	
Resum i qüestions plantejades pels assistents: La jornada va ser enriquidora per als assistents, que en el cas de l'entorn de la Mariola ja mostraven haver treballat la prevenció. Des de l'ajuntament havien executat mesures contemplades al PLPIF de Bocairent, i la urbanització contava amb faixes perimetrals. No obstant, les parcel·les de molts propietaris presentaven condicions de seguretat front a incendis deficient per la presència de vegetació arbrada densa en contacte directe amb els habitatges o contacte de la vegetació d'una parcel·la amb la parcel·la veïna. Quan es va tractar el tema de l'obligació i responsabilitat de realitzar els treballs de prevenció i de la faixa, els propietaris mostraren rebuig. Els veïns mostraren gran interès pel tema, encara que segons les seues paraules, els assistents eren principalment les persones que tenien la seua propietat en bones condicions en termes de prevenció i els que més necessiten sentir les xarrades ni prenen mesures a les seues propietats ni van a les xarrades. Aquesta situació ja ha sigut denunciada pels veïns en altres urbanitzacions.	

Fotografies:



Municipi: Benicàssim	Urbanitzacions: Les Palmes
Lloc: Frontó Club Social de la urbanització	Data/Hora: Divendres 27 d'agost / 18:30-20:30
Num. Assistents: 20, dels quals: <ul style="list-style-type: none"> - 8 dones - 12 homes 	Contacte Organitzadors: Bernardo García (president de la urbanització)
Tècnics de la jornada: <ul style="list-style-type: none"> - Ignacio Chalud - Jesica Arenas 	
Missatge xarxes socials: Whatsapp: Bernardo va fer difusió directa als socis.	
Conclusions: A la xarrada assistiren persones de diferents col·lectius: <ul style="list-style-type: none"> - Alcaldessa de Benicàssim i regidora de mediambient - Responsables de policia local i guàrdia civil - Junta de govern de la urbanització - Veïns de la urbanització - Agents mediambientals <p>Es considera prou satisfactòria aquesta xarrada per la participació de diversos agents en la xarrada que varen enriquir la jornada.</p>	
Resum i qüestions plantejades pels assistents: En primer lloc es va comentar la responsabilitat de l'execució del pla d'autoprotecció i les faixes perimetrals, que en aquest cas, al tractar-se de una urbanització pública eren responsabilitat de l'ajuntament. Segons l'alcaldessa, la urbanització té un pla d'evacuació que seria convenient actualitzar i les faixes haurien de rebre un manteniment adequat. La intervenció de la policia va estar dirigida principalment a la importància de deixar treballar als efectius en cas d'incendi i de obeir les ordres de les autoritats en tot moment i evitar els canals de difusió no oficials. En cas d'incendi cridar al 112 el primer de tot, no als veïns. L'alcaldessa va recordar als veïns la disponibilitat del servei de recollida de restes de poda gratuït que l'ajuntament ha disposat, per tal d'evitar l'acumulació de restos vegetals en les parcel·les, els carrers i contenidors. Així com, el servei gratuït de l'ecoparc. Els veïns i el president de la urbanització es mostraren preocupats amb la circulació de tot tipus de vehicles pel Paratge Natural del Desert de les Palmes, ja que poden ser una causa de inici del foc.	

Fotografies:



<p>Municipi: La Font d'en Carròs</p>	<p>Urbanitzacions:</p> <ul style="list-style-type: none"> - Tossal Gross - Panorama I
<p>Lloc: Saló de Plens de l'ajuntament</p>	<p>Data/Hora: Dimarts 7 de setembre / 18:00-20:00 (Es va concertar aquesta data per petició de l'ajuntament)</p>
<p>Num. Assistents: 2, dels quals:</p> <ul style="list-style-type: none"> - 0 dones - 2 homes 	<p>Contacte Organitzadors: Emili Josep Marcet (Regidor de serveis urbans i agricultura)</p>
<p>Tècnics de la jornada:</p> <ul style="list-style-type: none"> - Ignacio Chalud - Jesica Arenas 	
<p>Missatge xarxes socials: Telegram de veïns Instagram: https://www.instagram.com/p/CTO6FTtM0a3/?utm_source=ig_web_button_share_sheet Facebook: https://www.facebook.com/ajuntament.delafontdencarros/posts/1692235920982392 Twitter: https://twitter.com/FontdEnCarros/status/1432726699641384961/photo/1 Web de l'ajuntament: https://www.lafontdencarros.es/noticia-evento/xerrada-stopalfoc</p> <p>Emili va informar personalment al president de la urbanització Panorama I.</p>	
<p>Conclusions: L'afluència de gent a la xarrada va ser molt baixa, tot i que es va fer un esforç considerable en la difusió.</p> <p>Potser que la data de la xarrada no fora la més adequada, però segons el regidor en cap de setmana no haguera tingut cap èxit. Per això, ell va proposar fer-la el dimarts 31 d'agost, finalment es va fer el dimarts següent per motiu de les festes del poble i les obres en l'ajuntament.</p> <p>A la xarrada assistiren solament veïns de la urbanització Panorama I.</p>	
<p>Resum i qüestions plantejades pels assistents:</p> <ul style="list-style-type: none"> - L'ajuntament es propietari de nombroses parcel·les de la urbanització calcificades com zones verdes, les quals necessiten un tractament de la vegetació. - Es va comentar la idoneïtat de retirar uns murs instal·lats per un veí, que incomuniquen Panorama I amb les altres urbanitzacions. A més, Panorama I tan sols té un vial d'accés. 	

Fotografies:



ignacio.c@vielcamedioambiente.com

De: Reg. urbanisme Ajunt. La Font d'en Carròs <emili@lafontdencarros.es>
Enviado el: lunes, 23 de agosto de 2021 12:08
Para: ignacio.c@vielcamedioambiente.com
Asunto: Re: #STOPalFOC Charla sobre prevención de incendios en la interfaz urbano-forestal - LA FONT D'EN CARRÓS

Perfecte.

EMILI MARCET MENGUAL
Regidoria de Serveis Urbans i Agricultura

From: ignacio.c@vielcamedioambiente.com <ignacio.c@vielcamedioambiente.com>
Sent: Monday, August 23, 2021 11:38:31 AM
To: Reg. urbanisme Ajunt. La Font d'en Carròs <emili@lafontdencarros.es>
Subject: RE: #STOPalFOC Charla sobre prevención de incendios en la interfaz urbano-forestal - LA FONT D'EN CARRÓS

Cierto es Emili, yo también pensaba que te había enviado el cartel.

¿Qué te parece si la cambiamos al martes 7 de septiembre a las 18:00? ¿El salón de plenos estará disponible?

Saludos,

Ignacio.

De: Reg. urbanisme Ajunt. La Font d'en Carròs <emili@lafontdencarros.es>
Enviado el: lunes, 23 de agosto de 2021 11:28
Para: ignacio.c@vielcamedioambiente.com
Asunto: Re: #STOPalFOC Charla sobre prevención de incendios en la interfaz urbano-forestal - LA FONT D'EN CARRÓS

Buenos días.

No he fet difusió, no sé perquè pensava que havies d'enviar-me un cartell amb l'hora i el lloc de la xarrada per a fer la difusió. Acabe de passar la setmana de festes i he anat molt liat, ni m'ha vingut al cap.

Et demane disculpes i mira si podem fer la xarrada d'ací dos setmanes, ja que també estem en obres a l'Ajuntament.

Salutacions

EMILI MARCET MENGUAL
Regidoria de Serveis Urbans i Agricultura

<p>Municipi: Cocentaina</p>	<p>Urbanitzacions:</p> <ul style="list-style-type: none"> - Gormaig - Disseminats la Boronà - Disseminats l'Estació Nord
<p>Lloc: Biblioteca Pública Municipal Pare Arques</p>	<p>Data/Hora: Dijous 9 de setembre / 18:00-20:00 (Es va fer entre setmana però petició expressa de l'ajuntament)</p>
<p>Num. Assistents: 4, dels quals:</p> <ul style="list-style-type: none"> - 2 dones - 2 homes 	<p>Contacte Organitzadors: Isabel Sancho Carbonell (Agència Desenvolupament Local)</p>
<p>Tècnics de la jornada:</p> <ul style="list-style-type: none"> - Ignacio Chalud - Jesica Arenas 	
<p>Missatge xarxes socials: Radio: Comunicat en Radio Cocentaina Facebook: https://www.facebook.com/bibliotecacocentaina/photos/a.312663018929369/1643522359176755/?type=3&theater Mail: Contacte amb les entitats associatives i associacions de veïns de la Borronà, Urbanització Gormaig, Poble Nou de Sant Rafel i Algars</p> <p>Cartelleria en edificis municipals</p>	
<p>Conclusions: A la xarrada assistiren persones de diferents col·lectius:</p> <ul style="list-style-type: none"> - Regidora d'urbanisme i medi ambient - Veïns de disseminats i urbanitzacions <p>S'havien fet xarrades anys arrere i eren coneixedors de les mesures de prevenció i autoprotecció.</p>	
<p>Resum i qüestions plantejades pels assistents:</p> <ul style="list-style-type: none"> - Problemàtica per tindre solament un vial d'accés - Es va comentar la possibilitat de notificar via WhatsApp, des de l'ajuntament, els dies amb nivell de preemergència 2 i 3 per a que els veïns foren conscients, perquè no saben com consultar-ho. - El veí del disseminat Estació Nord va comentar que amb els seus veïns s'havien organitzat per a matindre en bon estat els vials (neteja, etc.) 	

Fotografies:



ignacio.c@vielcamedioambiente.com

De: adl@cocentaina.org
Enviado el: miércoles, 4 de agosto de 2021 12:47
Para: ignacio.c@vielcamedioambiente.com
Asunto: Re: Charla sobre prevención de incendios en la interfaz urbano-forestal - COCENTAINA

Importancia: Alta

Buenas Ignacio
aún no ha llegado comunicación de Conselleria.
TE confirmo la fecha que hemos pensado:
Septiembre: Jueves 9 a las 19.00 en Centro Cultural El Teular.
Este edificio dispone de cañón y sala para 70 personas Cualquier cuestión nos informas
Saludos
Isabel Sancho
ignacio.c@vielcamedioambiente.com escribió:

<p>Municipi: Altea</p>	<p>Urbanitzacions:</p> <ul style="list-style-type: none"> - Alhama Springs - Sierra de Altea - Paradiso - Altea Hills - Sogai - Alhama de Candela
<p>Lloc: Centro Cultural Altea la Vella</p>	<p>Data/Hora: Divendres 10 de setembre 10:00-12:00</p>
<p>Num. Assistents: 13, dels quals:</p> <ul style="list-style-type: none"> - 6 dones - 7 homes 	<p>Contacte Organitzadors: José Orozco (Regidor de mediambient)</p>
<p>Tècnics de la jornada:</p> <ul style="list-style-type: none"> - Ignacio Chalud - Jesica Arenas 	
<p>Missatge xarxes socials: Nota de premsa: https://alteadigital.es/ca/2021/09/07/medi-ambient-convoca-una-formacio-per-a-la-prevencio-dincendis-en-urbanitzacions/</p> <p>La nota de premsa es va publicar en Facebook i Twitter.</p> <p>Es va contactar directament amb les associacions de veïns i es va fer un cort de veu a la radio.</p>	
<p>Conclusions: A la xarrada assistiren persones de diferents col·lectius:</p> <ul style="list-style-type: none"> - Regidor de medi ambient - Personal tècnic de l'ajuntament - Veïns de les urbanitzacions <p>Conflicte lingüístic. Dos assistents angloparlants es van anar perquè no entenien el castellà.</p>	
<p>Resum i qüestions plantejades pels assistents:</p> <ul style="list-style-type: none"> - Qui aprova el pla d'autoprotecció? Qui pot dissenyar-lo? Com es el tràmit? - Problema de desforestació en el municipi, existeix una ordenança que regula la poda d'arbres. Alguns veïns aprofiten l'argument de la prevenció d'incendis per a modificar la vegetació de la seua parcel·la al seu gust i s'excedeixen amb la ordenança municipal. Quan es aprova el pla d'autoprotecció, n'hi ha algun tècnic que vigile si el tractament vegetal es abusi? - On es pot consultar el pla local de prevenció d'incendis? - En el 112 parlen altres idiomes? En tal cas, s'hauria d'especificar perquè n'hi ha gent estrangera que no crida perquè pensa que no li van a atendre. Seria útil publicitar-se també en altres idiomes. <p>Una dona es va queixar de que la difusió va ser escassa e inadequada. A ella li va arribar la informació de la xarrada per una tercera via.</p>	

Fotografies:



#STOPALFOC

CHARLA **PREVENCIÓ DE INCENDIOS**
INTERFAZ URBANO-FORESTAL



FECHA/HORA: VIERNES 10 DE SEPTIEMBRE A LES 11:00

LUGAR: CENTRO CULTURAL DE ALTEA LA VIEJA
Ctra. de Callosa, 37B (ALTEA)



VIELCA
MEDIO AMBIENTE

GENERALITAT VALENCIANA
Conselleria d'Agricultura,
Desenvolupament Rural,
Emergència climàtica
i Transició Ecològica

TOIS
A UNICA
PREVENCIÓ D'INCENDIS FORESTALS

112
TELEFON D'EMERGENCIA

ignacio.c@vielcamedioambiente.com

De: Jose Orozco - Ayto.Altea <jorozco@altea.es>
Enviado el: lunes, 23 de agosto de 2021 12:10
Para: ignacio.c@vielcamedioambiente.com
Asunto: RE: Charla sobre prevención de incendios en la interfaz urbano-forestal - ALTEA

Me parece perfecto,
Jueves 9 o viernes 10.

Jose Orozco
Regidor d'Urbanisme
Medi ambient, Agricultura i Pesca



De: ignacio.c@vielcamedioambiente.com [mailto:ignacio.c@vielcamedioambiente.com]
Enviado el: lunes, 23 de agosto de 2021 9:13
Para: 'Jose Orozco - Ayto.Altea'
Asunto: RE: Charla sobre prevención de incendios en la interfaz urbano-forestal - ALTEA

Buenos días, Jose

¿Qué te parece organizarla para el segundo fin de semana de septiembre?

En cuanto a la reunión, lo consultaremos con la Dirección de Prevención de Incendios para ver qué disponibilidad tienen.

Saludos,

Ignacio.


<p>Municipi: Borriol</p>	<p>Urbanitzacions:</p> <ul style="list-style-type: none"> - Mas de Gaetà - Vall d'Umbri - Benadresa - L'Abeller - La Coma
<p>Lloc: Piscina de la urbanització Mas de Gaetà</p>	<p>Data/Hora: Divendres 10 de setembre 18:00-20:00.</p>
<p>Num. Assistents: 16, dels quals:</p> <ul style="list-style-type: none"> - 7 dones - 9 homes 	<p>Contacte Organitzadors: Priscila Pruner (Regidora de mediambient)</p>
<p>Tècnics de la jornada:</p> <ul style="list-style-type: none"> - Ignacio Chalud - Jesica Arenas 	
<p>Missatge xarxes socials: Whatsapp i Telegram: Bando de Borriol Instagram: https://www.instagram.com/p/CTjXOchIRGC/ Twitter: https://twitter.com/ajuntborriol/status/1435504780412178434/photo/1 Facebook: https://www.facebook.com/ajuntamentborriol/photos/a.339861283078993/1523702098028233/</p> <p>Es va enviar el cartell als presidents de les urbanitzacions i als representants de les associacions de veïns.</p>	
<p>Conclusions: A la xarrada assistiren persones de diferents col·lectius:</p> <ul style="list-style-type: none"> - Priscila Pruner (Regidora de Medi Ambient) - Veïns de les urbanitzacions <p>Bona aflluència, públic prou interessat. Mostraven preocupació per la problemàtica i al mateix temps es mostraven descontents per les dificultats i les responsabilitats de fer les actuacions.</p>	
<p>Resum i qüestions plantejades pels assistents:</p> <ul style="list-style-type: none"> - Per què ha de ser el veí de la urbanització el que pague l'execució de la faixa i no el propietari de les parcel·les on es va a fer la faixa. - Problemes en els límits de la urbanització amb les parcel·les agrícoles abandonades. També suposen un perill. Es pot fer faixa en el parcel·lari agrari? No hauria de córrer al càrrec del agricultor? Com es pot obligar al agricultor a que mantinga el seu camp? - Participació de un ex-treballador dels medis d'extinció aèria: Important refugiar-se en cas de que els medis de d'extinció aèria actuen, es possible que ens caiga l'aigua damunt i pot ser perillós. - Problemes en parcel·les urbanes dins de la urbanització que no reben un tractament vegetal adequat. Com es pot forçar a que el propietària faça un bon tractament de la vegetació? - Problemes de urbanitzacions i disseminats que estan classificats com sòl no urbanitzable o urbanitzable. Els habitatges d'aquests espais tenen la mateixa obligació de fer el pla d'autoprotecció i la faixa perimetral? Així mateix, es pot obligar a un veí a fer el tractament vegetal? 	

- Problemes amb un barranc que confronta amb el límit de la urbanització. Descontent per la dificultat i encariment de fer la faixa. Els veïns comenten que la confederació hauria de fer-se càrrec del tractament. No obstant, encara de que la confederació posa problemes per a modificar la vegetació, cobra per que es facen actuacions en el seu domini.

Descontent per part del president de la urbanització amb la obligatorietat de la faixa. Argumenta que el problema ve dels anys on es va urbanitzar sense restriccions i que ara fer les faixes es molt difícil. Afirmen que les faixes les hauria d'assumir la conselleria i no deixar el problema en els veïns que troben molts dificultats per a fer-les.

Fotografies:



<p>Municipi: El Ràfol d'Almúnia</p>	<p>Urbanitzacions:</p> <ul style="list-style-type: none"> - L'Almúnia - Monte Pego
<p>Lloc: Auditori Municipal</p>	<p>Data/Hora: Divendres 24 de setembre / 18:00-20:00</p>
<p>Num. Assistents: 0</p> <p>Tècnics de la jornada:</p> <ul style="list-style-type: none"> - Ignacio Chalud - Jesica Arenas 	<p>Contacte Organitzadors: Rosana (contacte de l'ajuntament)</p>
<p>Missatge xarxes socials:</p> <p>Whatsapp: Llista de difusió de veïns</p> <p>Facebook: https://www.facebook.com/ajuntament.rafoldalmunia/photos/a.224977844332912/1951253535038659/</p> <p>Correu electrònic: Convocació directa als veïns de les urbanitzacions, 3 veïns van confirmar l'assistència.</p>	
<p>Conclusions:</p> <p>A pesar de la difusió i la confirmació d'assistència d'alguns veïns la afluència va ser nul·la. Es cert que l'oratge no va ser favorable (pluja) i pot ser que això haja desfavorit finalment l'assistència.</p>	
<p>Resum i qüestions plantejades pels assistents:</p>	
<p>Fotografies:</p> 	

<p>Municipi: Dènia</p>	<p>Urbanitzacions: Urbanitzacions del Montgó</p>
<p>Lloc: Casa de Cultura de Dènia</p>	<p>Data/Hora: Dissabte 25 de setembre / 11:00-13:00</p>
<p>Num. Assistents: 2, dels quals: <ul style="list-style-type: none"> - 2 dones - 0 homes </p>	<p>Contacte Organitzadors: Mariví Pastor (Tècnic medi ambient de l'ajuntament) Christine Huc (presidenta associació de veïns del Montgó)</p>
<p>Tècnics de la jornada: <ul style="list-style-type: none"> - Ignacio Chalud - Jesica Arenas </p>	
<p>Missatge xarxes socials: Associació de veïns del Montgó: <ul style="list-style-type: none"> - Web: https://veinsdelmontgo.es/stop-al-foc-25-de-septiembre-casa-de-la-cultura-a-las-11-am - Facebook: https://www.facebook.com/veinsdelmontgo/posts/2922783011273242 https://www.facebook.com/groups/374264256020200/posts/4220470444732876 Christine va notificar directament als propietaris i veïns del Montgó. Ajuntament de Dènia: <ul style="list-style-type: none"> - Facebook: https://www.facebook.com/ajuntamentdenia/posts/4274187652617932 - Twitter: https://twitter.com/deniaviva/status/1440963243686744074/photo/1 </p>	
<p>Conclusions: A la xarrada assistiren Christine i una veïna de la urbanització de Les Bassetes Christine es mostrava prou interessada pel contingut de la xarrada. Li vam donar fullets per a repartir-los als veïns. Va prendre nota de les obligacions de les urbanitzacions per a traslladar-les en la pròxima reunió de l'associació. A pesar de la poca afluència de gent, es considera satisfactòria la xarrada perquè es va informar prou bé a la presidenta de l'associació que coordina al veïnat del Montgó, a més ens va traslladar que els veïns estaven prou disposats a desenvolupar mesures.</p>	
<p>Resum i qüestions plantejades pels assistents:</p> <ul style="list-style-type: none"> - Problema de desbrossament en els límits amb el Parc Natural de Montgó. - Problema de mal estat de la massa vegetal del Montgó, suposa una amenaça per als veïns - L'ajuntament ha de fer el seu treball i desenvolupar el PAM IF per a que les urbanitzacions puguin fer els seus plans. 	

Fotografies:



#STOPALFOC

CHARLA **PREVENCIÓ DE INCENDIS**
INTERFAZ URBANO-FORESTAL



FECHA/HORA: SÁBADO 25 DE SEPTIEMBRE A LAS 11:00



LUGAR: CASA DE CULTURA DE DENIA

Plaza Jaume I (DENIA)

HABRÁN ACTIVIDADES PARA NIÑOS Y NIÑAS

VIELCA
MEDIO AMBIENTE

GENERALITAT VALENCIANA
TOTS A UNA AFE
Conselleria d'Agricultura, Desenvolupament Rural, Emergència Climàtica i Transició Ecològica

PREVENCIÓ D'INCENDIS FORESTALS

112
TELÈFON D'EMERGENCIES

<p>Municipi: Orpesa</p>	<p>Urbanitzacions:</p> <ul style="list-style-type: none"> - Torre de Bellver - Torre Colomera - La Renegà - El Balcó
<p>Lloc: Saló de Plens de l'ajuntament</p>	<p>Data/Hora: Dissabte 25 de setembre / 18:00-20:00</p>
<p>Num. Assistents: 7, dels quals:</p> <ul style="list-style-type: none"> - 2 dones - 5 homes 	<p>Contacte Organitzadors: Jordi Llopis (Regidor de mediambient)</p>
<p>Tècnics de la jornada:</p> <ul style="list-style-type: none"> - Ignacio Chalud - Jesica Arenas 	
<p>Missatge xarxes socials: Facebook: https://www.facebook.com/ayuntamientoOropesadelmar/photos/a.1876670615730572/4529615070436100</p> <p>Es va notificar als propietaris de les parcel·les de les urbanitzacions i als centres educatius. S'entregaren cartells a diversos comerços del poble</p>	
<p>Conclusions:</p> <p>A la xarrada assistiren propietaris de parcel·les, veïns del poble i el regidor de mediambient.</p> <p>Es considera satisfactòria la xarrada, a pesar de la baixa aflluència, ja que els assistents no es mostraven familiaritzats amb la matèria i sobretot amb les obligacions legals.</p>	
<p>Resum i qüestions plantejades pels assistents:</p> <ul style="list-style-type: none"> - Dificultat per a tallar pins dins de la parcel·la privada, prohibicions i tràmits. - Un veí va comentar el seu cas. Ell es propietari de una parcel·la agrícola en abandonada. Al seu costat s'ha edificat un habitatge i l'exigeixen fer el desbrossament de la seua parcel·la per la seguretat del seu veí. L'home es mostrava prou enfadat. - Mal estat dels camins del Parc Natural del Desert de les Palmes 	

Fotografies:



<p>Municipi: Biar</p>	<p>Urbanització: El Navarro</p>
<p>Lloc: Auditori Casa de Cultura de Biar</p>	<p>Data/Hora: Dilluns 27 de setembre / 18:30-20:30 (Es va fer entre setmana per conveniència amb el ajuntament)</p>
<p>Num. Assistents: 2, dels quals: <ul style="list-style-type: none"> - 1 dona - 1 home </p>	<p>Contacte Organitzadors: Ana Campos (Regidora)</p>
<p>Tècnics de la jornada: <ul style="list-style-type: none"> - Ignacio Chalud - Jesica Arenas </p>	
<p>Missatge xarxes socials:</p> <p>Whatsapp: Es va notificar pel xat de veïns de la urbanització el Navarro i el xat de veïns del poble. Notificació també al grup de voluntariat forestal.</p> <p>Twitter: https://twitter.com/Biarsensacion/status/1442412328457179146/photo/1</p>	
<p>Conclusions:</p> <p>A la xarrada assistiren persones de diferents col·lectius:</p> <ul style="list-style-type: none"> - Regidora - Veí del poble <p>Anys arrere s'havien fet xarrades i tampoc varen ser molt nombroses, a pesar d'haver tingut incendis recents. Ana comentava la idoneïtat d'haver fet la xarrada abans de l'estiu perquè la gent està més mentalitzada. A més, la situació COVID ha empitjorat la voluntarietat d'assistència a aquesta xarrada.</p>	
<p>Resum i qüestions plantejades pels assistents:</p> <ul style="list-style-type: none"> - El problema de la interfície urbà-forestal té molt que veure amb la poca conscienciació de la gent amb el problemàtica dels incendis. Sobre tot en matèria de prevenció d'incendis: utilització de paellers, restos de poda,... - El nucli urbà també esta afectat per la interfície i ja tenen les faixes perimetrals. 	

Fotografies:



<p>Municipi: Benissa</p>	<p>Urbanitzacions: Es va convidar a tots els veïns de la zona costera on hi ha més IUF.</p>
<p>Lloc: Aula del Mar</p>	<p>Data/Hora: Dijous 7 d'octubre / 17:00-19:00 (Petició expressa del ajuntament per ser considerat millor horari per a la gent)</p>
<p>Num. Assistents: 2, dels quals: - 0 dones - 2 homes</p>	<p>Contacte Organitzadors: Juanvi Cabrera (Departament Agricultura i Vigilància Rural del ajuntament de Benissa)</p>
<p>Tècnics de la jornada: - Ignacio Chalud - Jesica Arenas</p>	
<p>Missatge xarxes socials: Whatsapp: Xat de veïns del poble Facebook: https://www.facebook.com/benissa.ajuntament/photos/a.691522874209865/4902639119764865 Invitació via e-mail a les associacions de veïns i als representants de les urbanitzacions Cartelleria de la xarrada per diversos punts de la costa on hi ha afluència de gent.</p>	
<p>Conclusions: A la xarrada assistiren el contacte organitzador Juanvi Cabrera i el regidor de Seguretat Ciutadana, Festes, Emergències, Protecció Civil, Relacions Internacionals e integració, Ximo Nadal. Juanvi va comentar que des de l'ajuntament ja havien intentat fer xarrades amb esta temàtica i no varen tindre èxit, fins i tot organitzant les xarrades en les urbanitzacions amb més perill. Juanvi i Ximo comentaren que degut a que la majoria dels propietaris són estrangers, es complicat implicar-los per que tan sols estan en les propietats durant l'estiu i al ser les seues vacances no estan molt disposats a acudir a aquest tipus de xarrades. A més, hi ha una falta de sensibilització en la població en general, no n'hi ha una percepció del risc.</p>	
<p>Resum i qüestions plantejades pels assistents:</p>	

Fotografies:



<p>Municipi: Sagunt</p>	<p>Urbanitzacions: Es va convidar a totes les urbanitzacions en especial la urbanització Bonilles</p>
<p>Lloc: Club Social Bonilles</p>	<p>Data/Hora: Dissabte 23 d'octubre 11:00-13:00 (Petició del contacte del ajuntament tres consultar a la urbanització)</p>
<p>Num. Assistents: 16, dels quals: <ul style="list-style-type: none"> - 8 dones - 8 homes </p>	<p>Contacte Organitzadors: <ul style="list-style-type: none"> - Cristina Muñoz (Secretaria d'alcaldia) </p>
<p>Tècnics de la jornada: <ul style="list-style-type: none"> - Constancio Amurrio - Jesica Arenas - </p>	
<p>Missatge xarxes socials: Whatsapp: Difusió per xats grupals de veïns Notes de premsa: https://valencia.elperiodicodeaqui.com/epda-noticias/sagunt-se-implica-en-la-prevencion-de-incendios-forestales/265270</p>	
<p>Conclusions: A la xarrada assistiren persones de diferents col·lectius: <ul style="list-style-type: none"> - Alcalde i personal de l'ajuntament - Veïns de les urbanitzacions Bonilles i un par de veïns de Torres Torres <p>La xarrada va resultar exitosa. Els participants estaven contents perquè el seu municipi ja contava amb Pla Local de Prevenció d'Incendis Forestals i Pla d'Actuació Municipal. A més, l'ajuntament havia disposat brigades forestals per a la neteja de les masses forestals (pertanyents a les urbanitzacions).</p> <p>El veïnat estava interessat en la part d'autoprotecció i la conscienciació. Es varen posar a disposició de l'Administració per aprofitar l'espai social on es va fer la xerrada amb una aplicació en alguna infraestructura de prevenció.</p> </p>	
<p>Resum i qüestions plantejades pels assistents</p> <p>La xarrada va ser molt constructiva i es varen plantejar qüestions interessants. Per exemple, es va comentar com abordar la problemàtica de la interfície quan es tracta de disseminats que no es troben en sòl urbanitzable (i per tant pendants de legalització). A més, aquests disseminats no tenen un límit clar (hi ha prou de dispersió) i no tenen una conformació clàssica d'urbanització.</p> <p>Una pregunta recurrent (i que definitivament caldria donar resposta des de l'Administració) és como fer per actuar sobre aquelles parcel·les de propietat desconeguda o hi ha desídia a l'hora de dur a terme feines de prevenció, que acaben perjudicant al conjunt de veïns i veïnes.</p>	

Com que l'Ajuntament està posant en marxa mesures de prevenció mitjançant el seu Pla Local de Prevenció d'Incendis Forestals, hi va haver una bona valoració de la seua acció (cosa que habitualment no s'ha trobat durant les xarrades). Els veïns plantejaren que quins serien els següents passos a abordar.

Fotografies:



<p>Municipi: Betxí</p>	<p>Urbanitzacions: Es va convidar a tot el veïnat i en especial als veïns de la urbanització Montserrat</p>
<p>Lloc: Sala de conferències Rural Nostra</p>	<p>Data/Hora: Dilluns 25 d'octubre 19:00-21:00 (Petició del contacte de la urbanització per ser considerat millor horari i data per a la gent)</p>
<p>Num. Assistents: 4, dels quals: <ul style="list-style-type: none"> - 0 dones - 4 homes </p>	<p>Contacte Organitzadors:</p> <ul style="list-style-type: none"> - Raül Soria (Regidor de Transparència i Noves Tecnologies) - Pepe Torres (Representant urbanització Montserrat)
<p>Tècnics de la jornada:</p> <ul style="list-style-type: none"> - Ignacio Chalud - Jesica Arenas 	
<p>Missatge xarxes socials:</p> <p>Whatsapp: Raül va difondre diverses vegades el cartell de la xarrada pel xat de veïns del poble (aprox. 1500 persones). Pepe va també va difondre el cartell individualment als veïns de la urbanització Montserrat.</p> <p>Facebook Ajuntament: https://www.facebook.com/ajbetxi/posts/4700914706625439</p> <p>Facebook Policia Local: https://www.facebook.com/158663830953420/photos/a.246274415525694/1967332930086492/</p>	
<p>Conclusions:</p> <p>A la xarrada assistiren persones de diferents col·lectius:</p> <ul style="list-style-type: none"> - Regidor de Transparència i Noves Tecnologies - Veïns de la urbanització Montserrat <p>La xarrada va estar bé, tot i que la afluència va ser molt baixa. Els assistents estaven molt estranyats per la baixa afluència, pensaven que els seus veïns acudirien a la sessió.</p>	
<p>Resum i qüestions plantejades pels assistents:</p> <ul style="list-style-type: none"> - Problemes amb parcel·les no edificades en sòl urbà que no fan el tractament vegetal adequat i posa en perill als veïns. Dificultats per a fer que el veí faça el tractament. - Els veïns comentaven que l'ús de pirotècnia en les urbanitzacions durant les celebracions era molt perillós i es mostraven preocupats. - Problemes amb parcel·les alegals que formen part de la interfície però es dificulten les feines de prevenció i autoprotecció per la seua classificació urbanística. 	

Fotografies:



Difusió de Whatsapp mitjançant el xat del Bando de Betxi

ignacio.c@vielcamedioambiente.com

De: ignacio.c@vielcamedioambiente.com
Enviado el: miércoles, 6 de octubre de 2021 13:38
Para: 'Raül Soria'
Asunto: RE: #STOPalFOC CHARLAS CONSELLERIA INCENDIOS FORESTALES - BETXÍ

Buenas Raül,

Acabo de hablar con Pepe Torres. Me ha propuesto realizarla el lunes 18 o el lunes 25 de octubre a las 19:00. Cuando me confirmes la disponibilidad del lugar preparo el cartel y comenzamos con la difusión.

Para la charla necesitamos proyectar una presentación. En caso de que no tengáis proyector, pantalla y ordenador, nosotros lo podemos proporcionar, pero sería necesario una toma de luz.

Saludos,

Ignacio.

De: Raül Soria <rsoria@betxi.es>
Enviado el: miércoles, 6 de octubre de 2021 12:55
Para: ignacio.c@vielcamedioambiente.com
Asunto: Re: #STOPalFOC CHARLAS CONSELLERIA INCENDIOS FORESTALES - BETXÍ

Hola

Te paso el telefono de dos representants principals hurbanitzacions

Alfredo Remolar Penya Negra 600779606

Pepe Torres Montserrat: 650 57 11 13

Una vegada me confirmeu que es fa i si teniu carteleria farem promoció i proporcionarem el lloc.

gràcies

8. EQUIP RESPONSABLE DE LA CAMPANYA

CONSTANCIO AMURRIO GARCÍA

Enginyer de forests

GUILLERMO GARCÍA PASCUAL

Enginyer de forests

MARCKBYN STEPHAN RODRÍGUEZ VÉLEZ

Enginyer de forests

IGNACIO CHALUD PENALVA

Llicenciat en Ciències Ambientals

JÉSICA ARENAS

Educadora mediambiental

APÉNDICE. RESULTADO DE LAS ENCUESTAS DE LA CAMPAÑA “STOP AL FOC” PREVENCIÓN Y AUTOPROTECCIÓN EN LA INTERFAZ URBANO-FORESTAL 2021

ÍNDICE

1.	INTRODUCCIÓN	3
2.	RESULTADO ENCUESTAS	5
2.1.	ENTORNO FORESTAL	5
2.2.	ELEMENTOS CONSTRUCTIVOS	10
2.3.	OPERACIONES DE EXTINCIÓN Y EMERGENCIA	16
2.4.	TABLA RESUMEN ENCUESTAS	19

1. INTRODUCCIÓN

El presente documento pretende informar sobre el resultado de las encuestas realizadas durante la campaña STOP al FOC promovida por la Dirección General de Prevención de Incendios Forestales (DGPIIFF) y llevada a cabo por VIELCA MEDIOAMBIENTE SL.

A continuación, se muestran los resultados obtenidos tras realizar las encuestas (*Figura*) durante las sesiones de la campaña STOPalFOC 2021 sobre la seguridad y la protección de las viviendas frente a los incendios forestales.

¿ES MI VIVIENDA SEGURA?

A mayor número de respuestas afirmativas, mayor vulnerabilidad de la vivienda

Término municipal:

Nombre de la urbanización:

 M F

Entorno y proximidad vivienda

- | | SÍ | NO |
|--|--------------------------|--------------------------|
| • Masa forestal | <input type="checkbox"/> | <input type="checkbox"/> |
| • Frecuentes tormentas eléctricas en la zona | <input type="checkbox"/> | <input type="checkbox"/> |
| • Frecuentes incendios de origen humano en la zona | <input type="checkbox"/> | <input type="checkbox"/> |
| • Exposición de sur a oeste | <input type="checkbox"/> | <input type="checkbox"/> |
| • Vivienda a media ladera, en la cresta, en salida de barranco o en collado. | <input type="checkbox"/> | <input type="checkbox"/> |
| • Vegetación sin tratamiento alrededor de la vivienda | <input type="checkbox"/> | <input type="checkbox"/> |
| • Acumulación de restos de combustible y material inflamable alrededor de la vivienda | <input type="checkbox"/> | <input type="checkbox"/> |
| • Ausencia de parcelas cultivadas lindantes a la vivienda | <input type="checkbox"/> | <input type="checkbox"/> |
| • Líneas de tensión próximas a la vegetación. | <input type="checkbox"/> | <input type="checkbox"/> |
| • Depósitos de combustible próximos a la vegetación o al edificio | <input type="checkbox"/> | <input type="checkbox"/> |
| • Falta de disponibilidad de agua (tomas de agua, mangueras, motobomba no eléctrica, balsa, piscina, depósito, etc.) | <input type="checkbox"/> | <input type="checkbox"/> |

Elementos constructivos

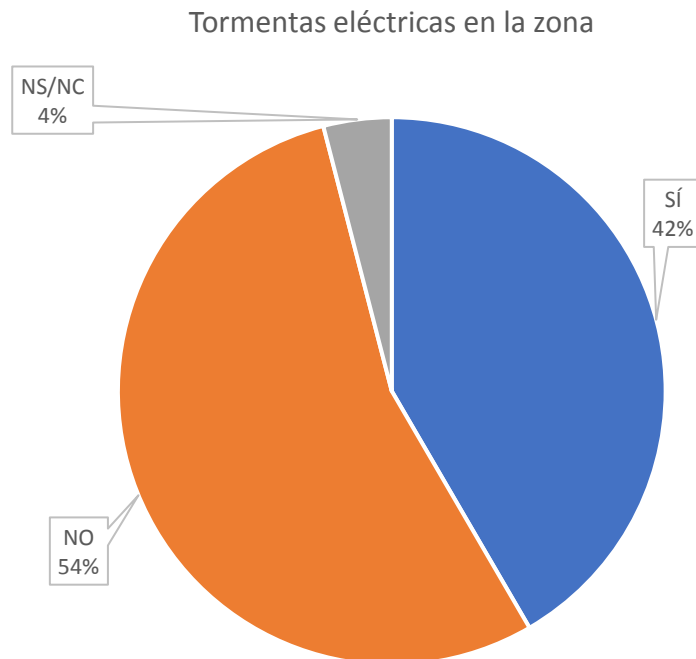
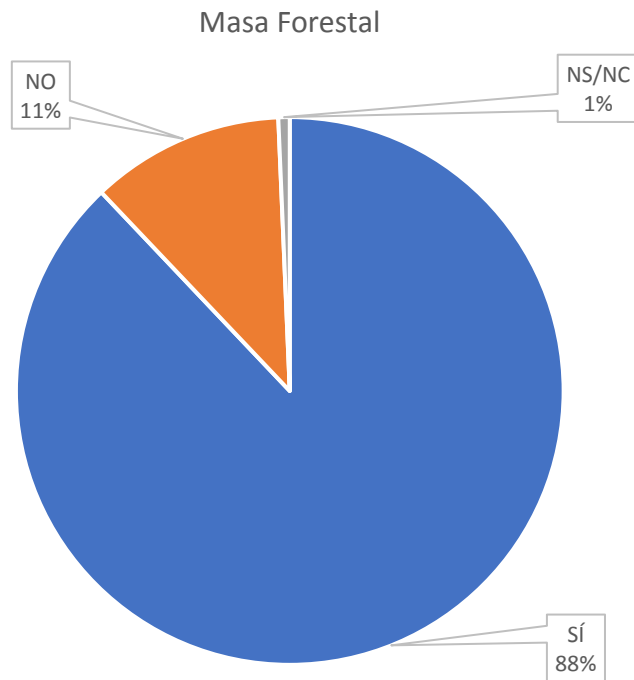
- | | | |
|---|--------------------------|--------------------------|
| • Techo, porche, balcón y aleros de material combustible | <input type="checkbox"/> | <input type="checkbox"/> |
| • Porche y balcón sin cerramiento | <input type="checkbox"/> | <input type="checkbox"/> |
| • Puertas, ventanas y aperturas de ventilación en el techo/muros, sin posibilidad de cierre hermético (contraventanas, tapas, etc.) | <input type="checkbox"/> | <input type="checkbox"/> |
| • Cristales simples en puertas y ventanas | <input type="checkbox"/> | <input type="checkbox"/> |
| • Revestimiento exterior del edificio con materiales combustibles | <input type="checkbox"/> | <input type="checkbox"/> |
| • Vegetación, restos y materiales combustibles en proximidad de los elementos inflamables | <input type="checkbox"/> | <input type="checkbox"/> |
| • Vallas de material combustibles y setos de una especie. | <input type="checkbox"/> | <input type="checkbox"/> |
| • Acumulación de hojas secas y restos vegetales en las esquinas de alféizares, ventanas, puertas, etc. | <input type="checkbox"/> | <input type="checkbox"/> |
| • Acumulación de hojas y ramillas en las canaletas de desagüe, aleros y/o tejados | <input type="checkbox"/> | <input type="checkbox"/> |
| • Chimenea sin red matachispas | <input type="checkbox"/> | <input type="checkbox"/> |
| • Chimenea con escasa o insuficiente limpieza | <input type="checkbox"/> | <input type="checkbox"/> |

Operaciones de extinción y emergencia

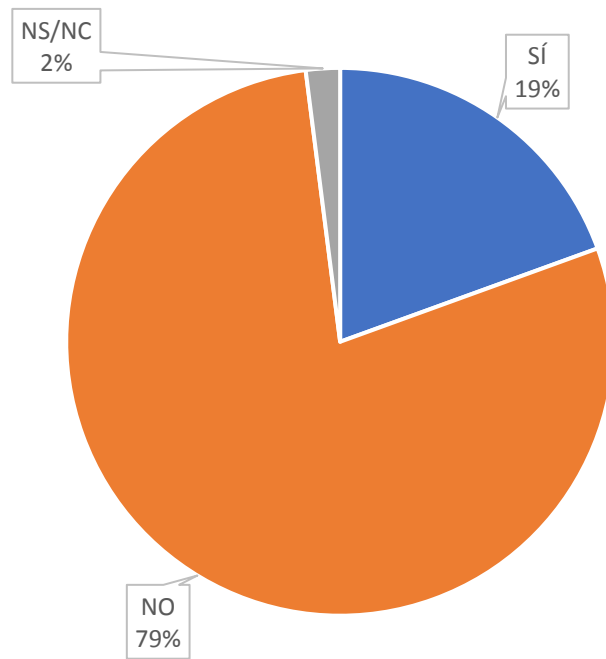
- | | | |
|--|--------------------------|--------------------------|
| • Nombre de calle y número de vivienda poco visible o ausente | <input type="checkbox"/> | <input type="checkbox"/> |
| • Viales de acceso insuficientes o inaccesibles para los vehículos de emergencia | <input type="checkbox"/> | <input type="checkbox"/> |
| • Falta de apartaderos y rotondas para maniobrar | <input type="checkbox"/> | <input type="checkbox"/> |
| • Falta de disponibilidad de agua accesible para los medios de extinción | <input type="checkbox"/> | <input type="checkbox"/> |
| • Falta de planificación específica de emergencias y autoprotección | <input type="checkbox"/> | <input type="checkbox"/> |
| • Desconocimiento de rutas de evacuación y zonas de concentración de evacuados por parte de los habitantes | <input type="checkbox"/> | <input type="checkbox"/> |

2. RESULTADO ENCUESTAS

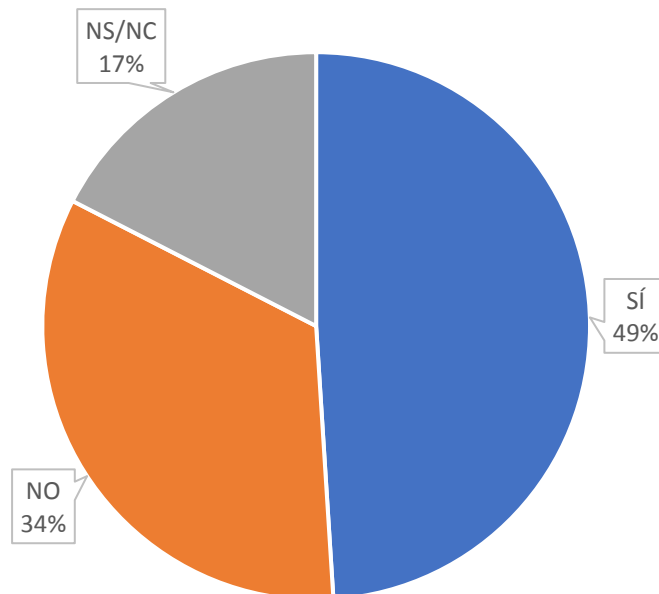
2.1. ENTORNO FORESTAL



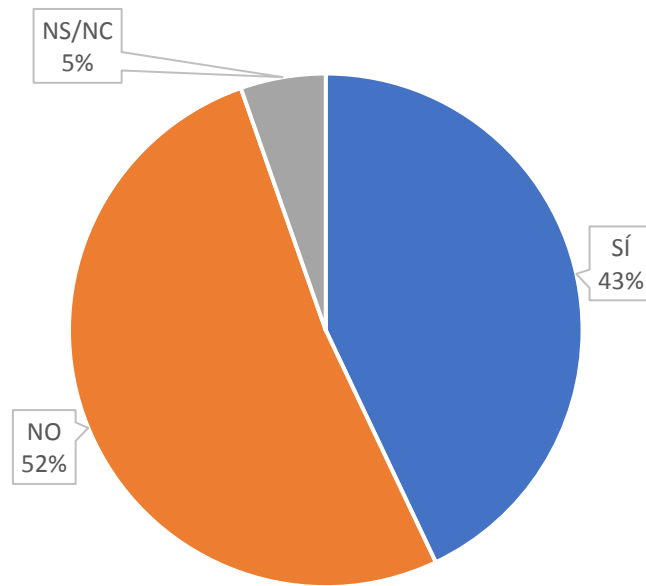
Frecuentes incendios de origen humano en la zona



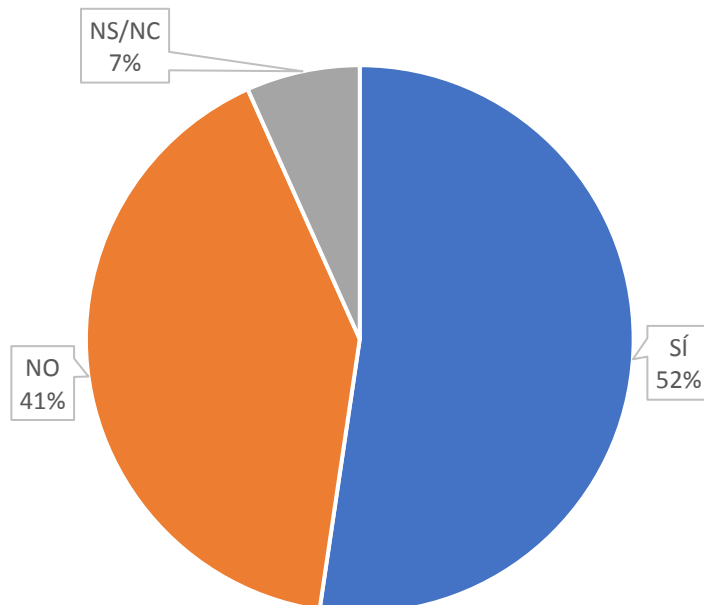
Exposición de sur a oeste



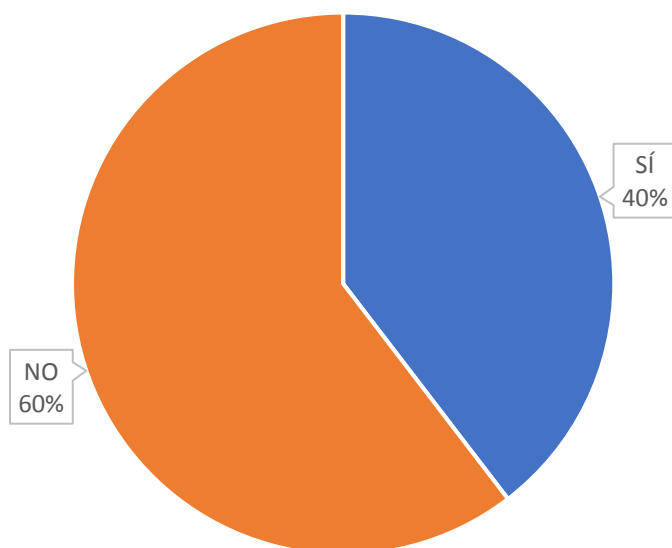
Vivienda a media ladera, en la cresta, en salida de barranco o collado



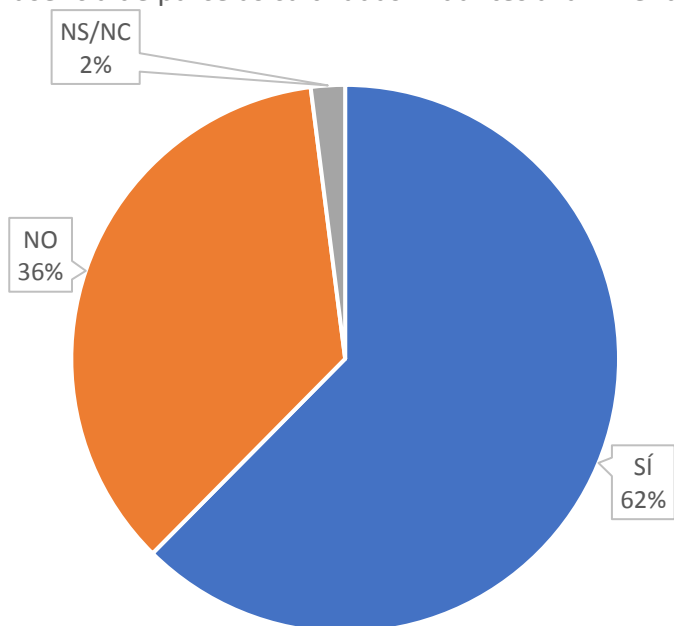
Vegetación sin tratamiento alrededor de la vivienda



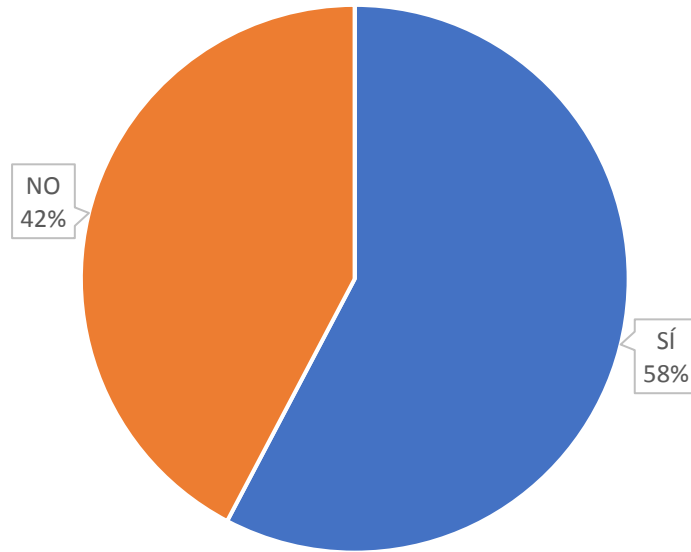
Acumulación de restos de combustible y material inflamable
alrededor de la vivienda



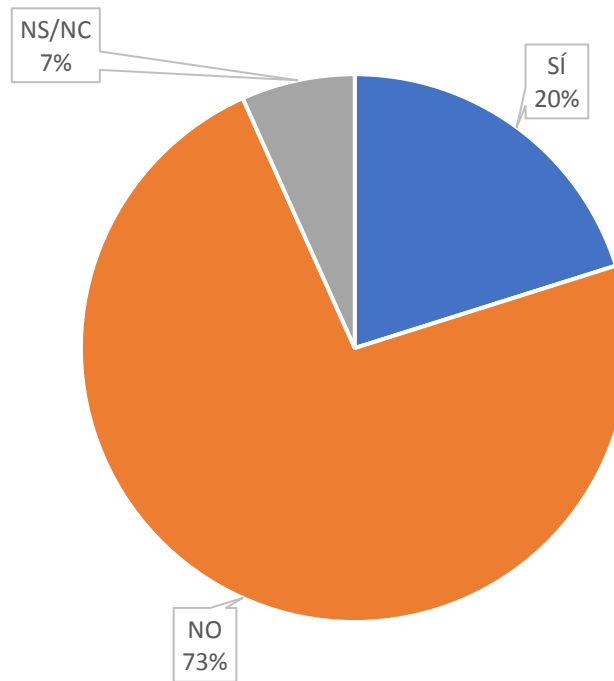
Ausencia de parcelas cultivadas lindantes a la vivienda



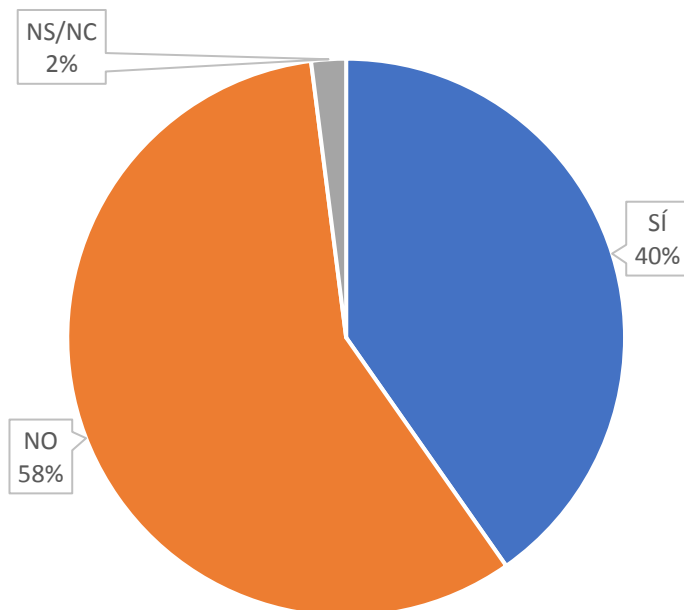
Líneas de tensión próximas a la vegetación



Depósitos de combustibles próximos a la vegetación o al edificio

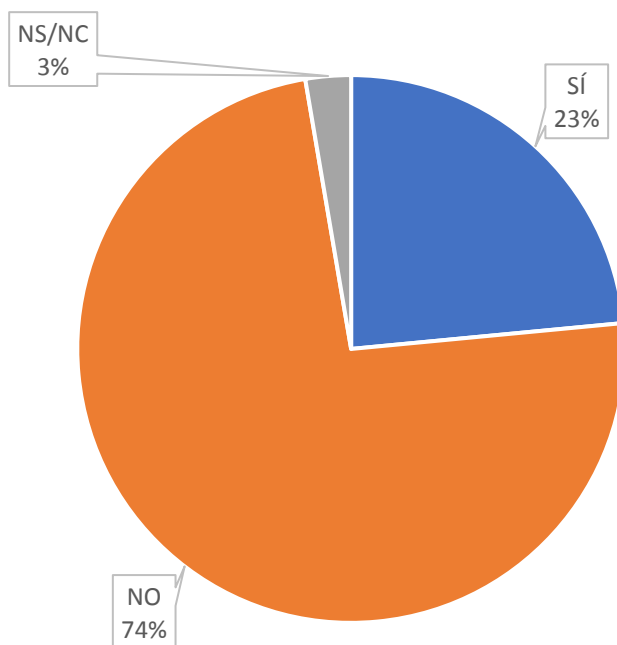


Falta de disponibilidad de agua (tomas de agua, mangueras, motobomba, no eléctrica, balsa, piscina, depósito, etc)

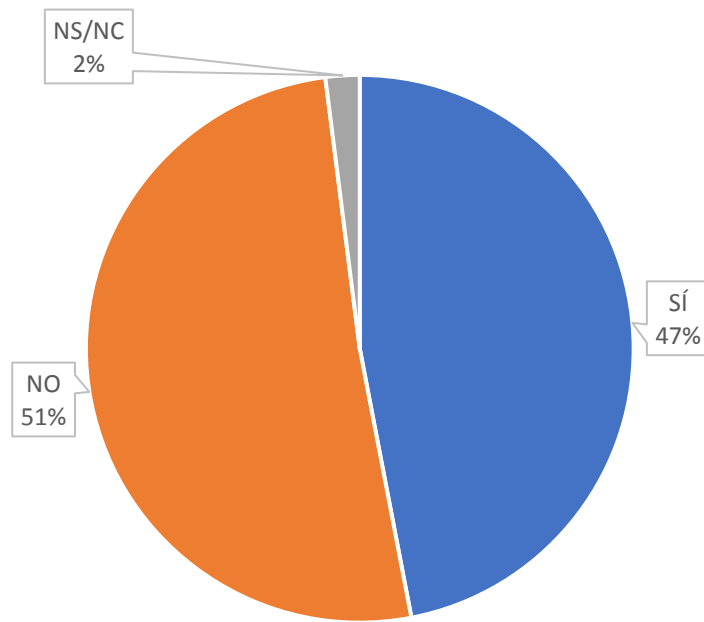


2.2. ELEMENTOS CONSTRUCTIVOS

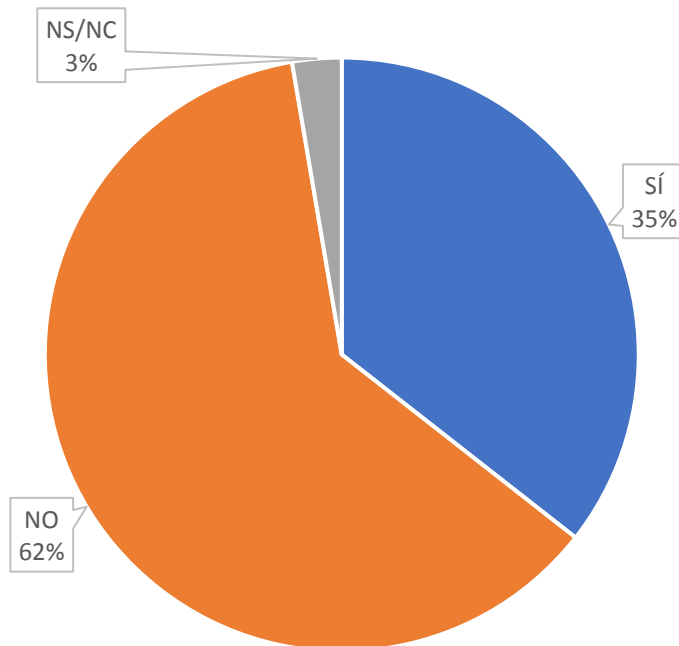
Techo, porche, balcón y aleros de material combustible



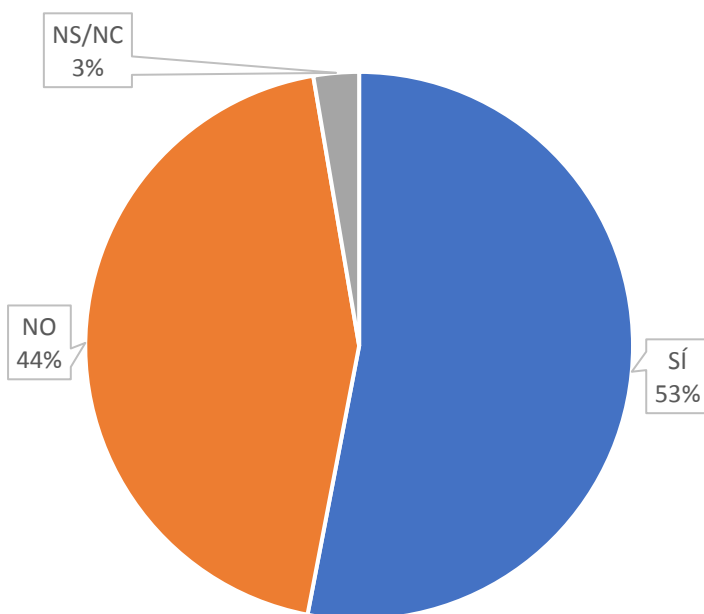
Porche y balcón sin cerramiento



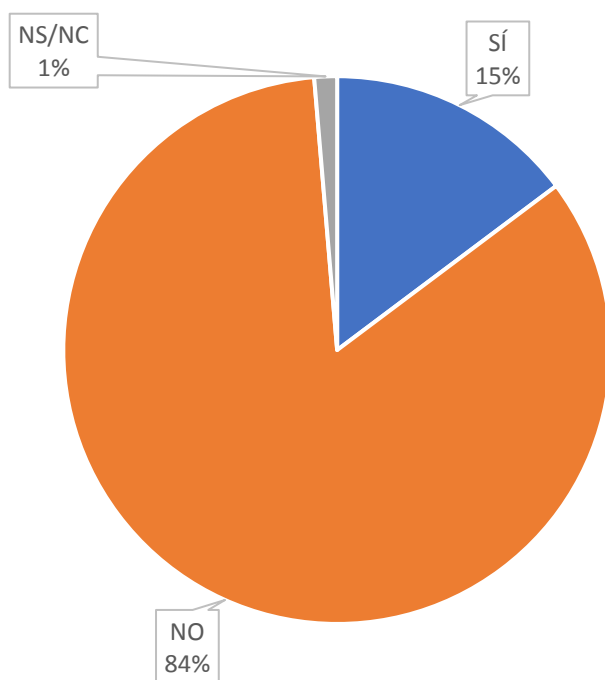
Puertas, ventanas y aperturas de ventilación en el techo/muros, sin posibilidad de cierre hermético (contraventanas, tapas, etc.)



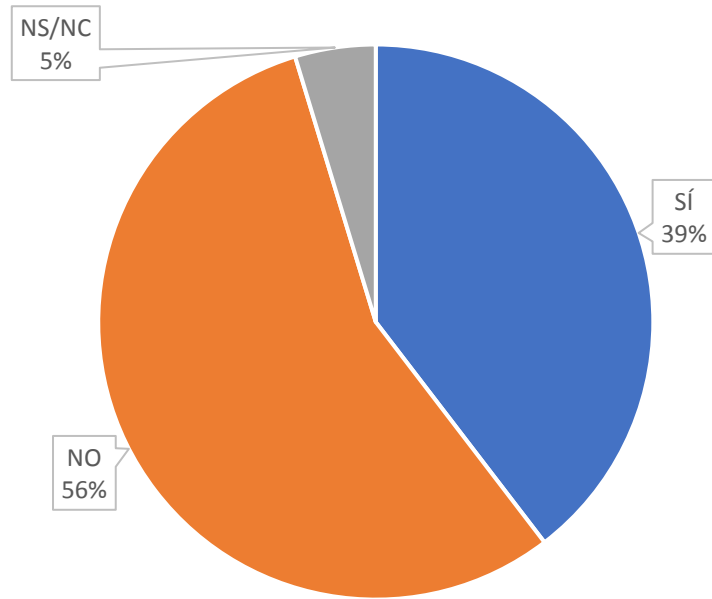
Cristales simples en puertas y ventanas



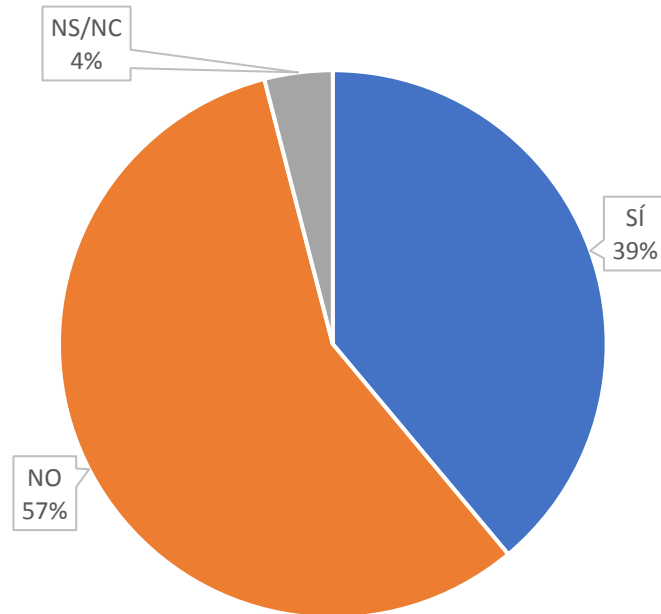
Revestimiento exterior del edificio con materiales combustibles



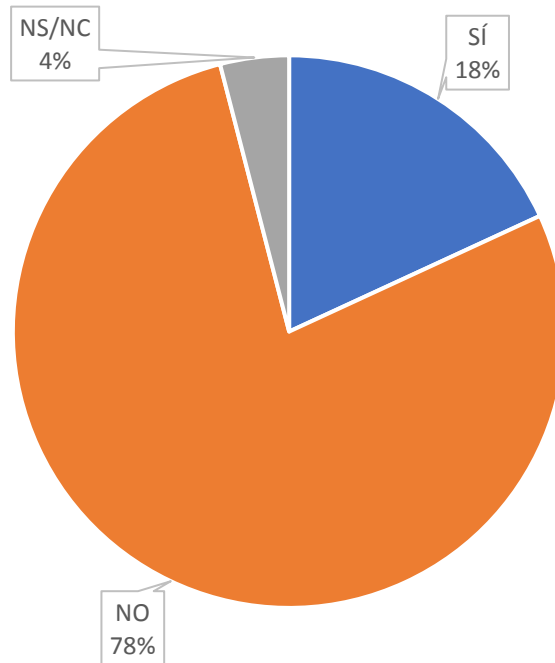
Vegetación, restos y materiales combustibles cerca de elementos inflamables



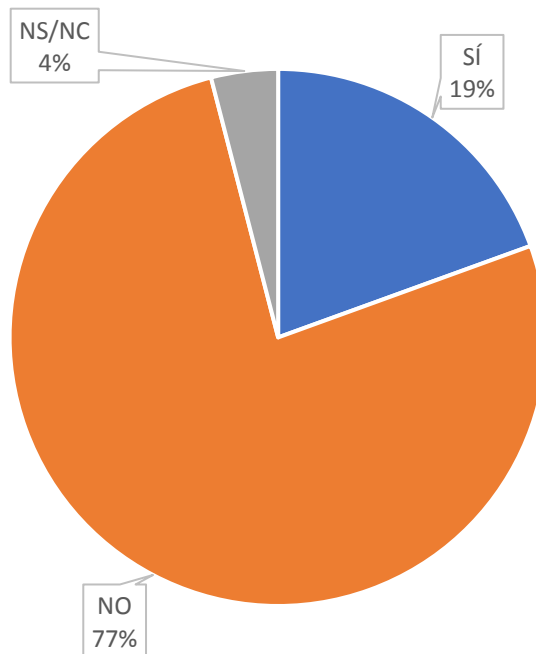
Vallas de material combustibles y setos de una especie



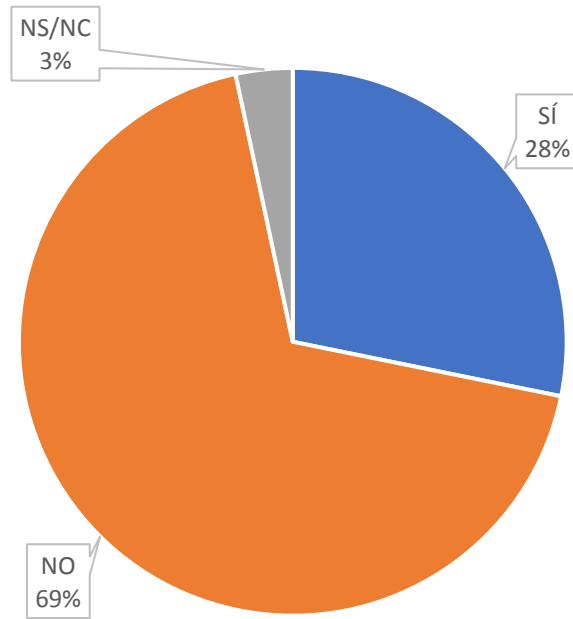
Acumulación de hojas secas y restos vegetales en las esquinas de alféizares, ventanas, puertas, etc.



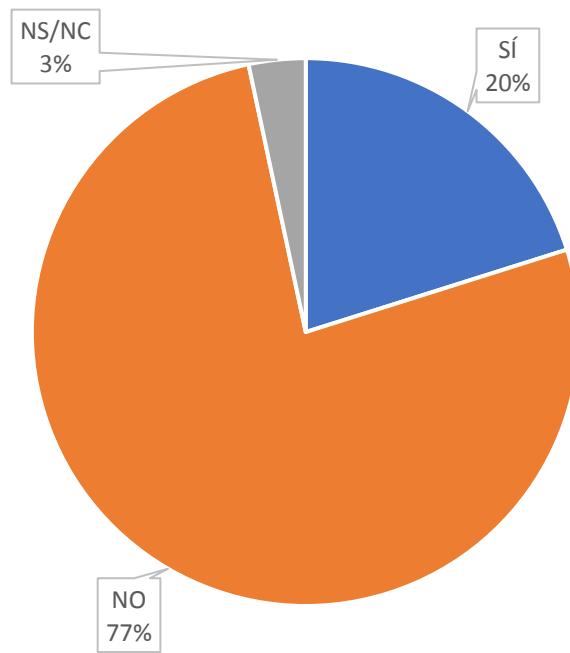
Acumulación de hojas y ramillas en canaletas de desagüe, aleros y/o tejados



Chimenea sin red matachispas

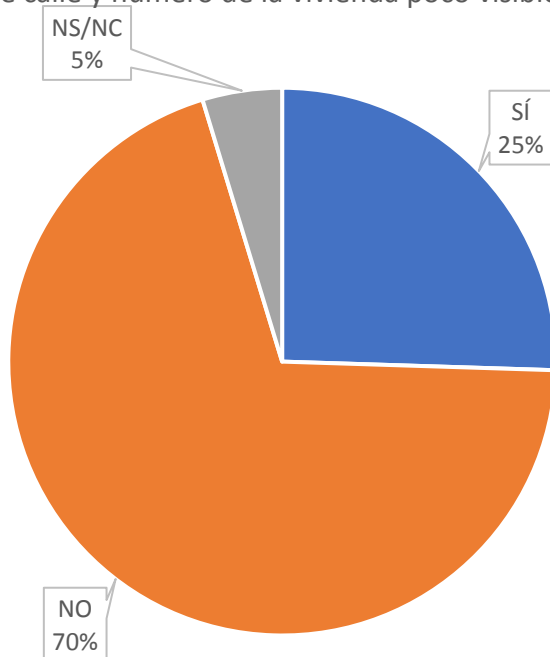


Chimenea con escasa o insuficiente limpieza

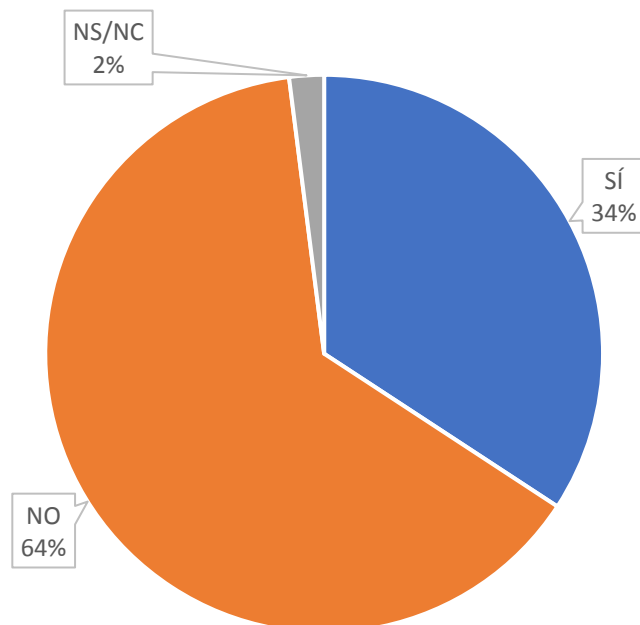


2.3. OPERACIONES DE EXTINCIÓN Y EMERGENCIA

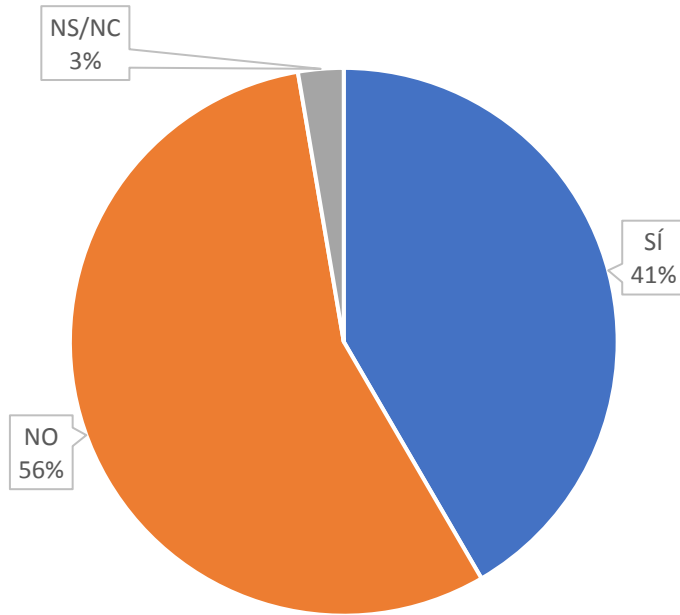
Nombre de calle y número de la vivienda poco visible o ausente



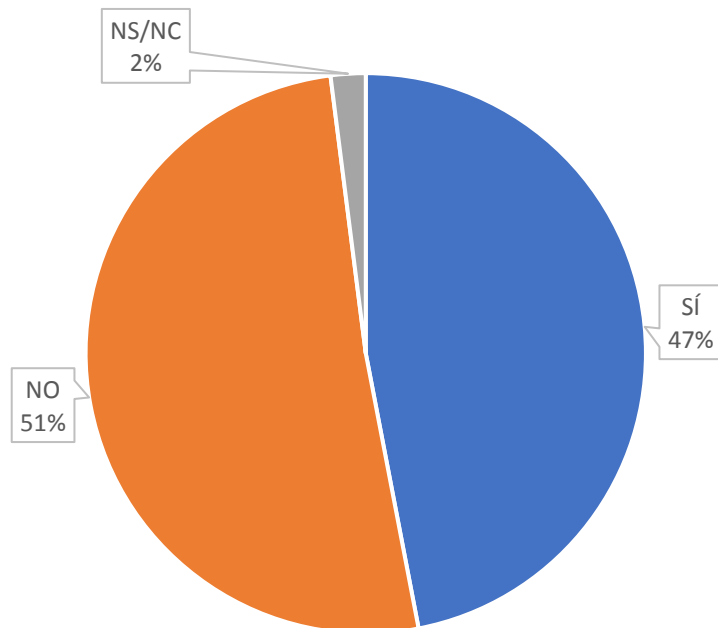
Viales de acceso insuficientes o inaccesibles para vehículos de emergencia



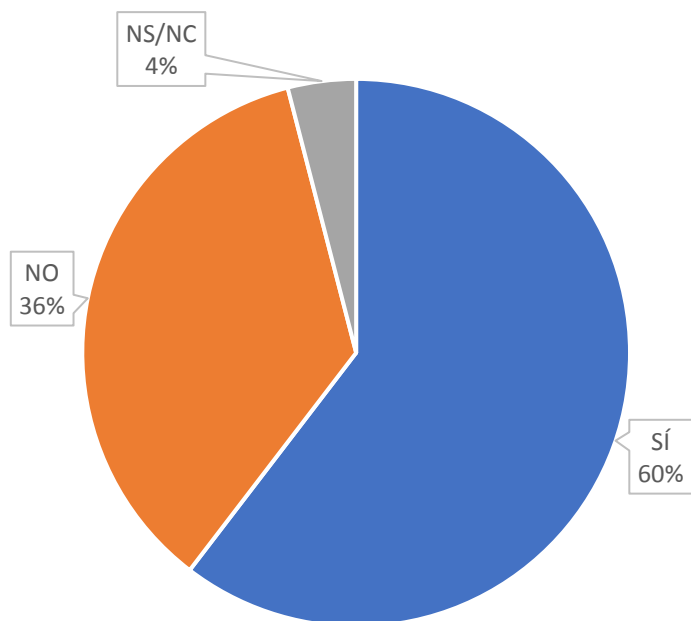
Falta de apartaderos y rotondas para maniobrar



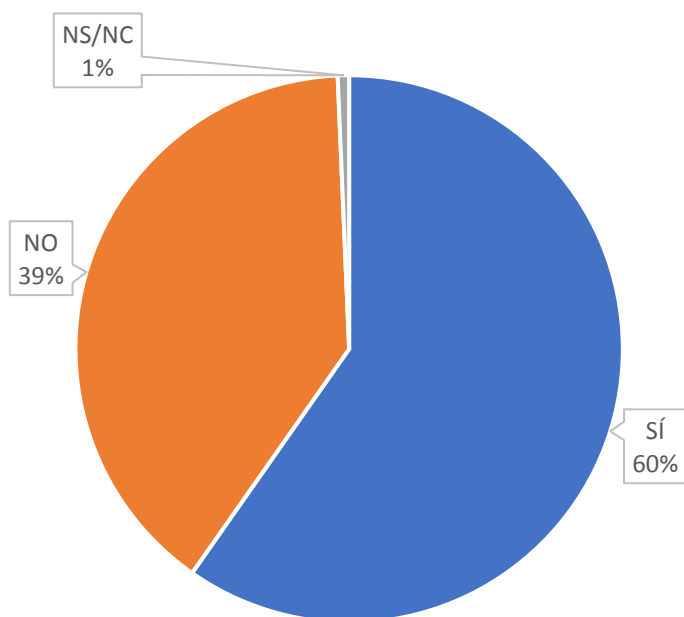
Falta de disponibilidad de agua accesible para los medios de extinción



Falta de planificación específica de emergencias y autoprotección



Desconocimiento de rutas de evacuación y zonas de concentración de evacuados



2.4. TABLA RESUMEN ENCUESTAS

	Preguntas	Respuestas		
		SÍ	NO	NS/NC
Entorno Forestal	Masa Forestal	131	17	1
	Tormentas eléctricas en la zona	62	81	6
	Frecuentes incendios de origen humano en la zona	29	117	3
	Exposición de sur a oeste	73	50	26
	Vivienda a media ladera, en la cresta, en salida de barranco o collado	64	77	8
	Vegetación sin tratamiento alrededor de la vivienda	78	61	10
	Acumulación de restos de combustible y material inflamable alrededor de la vivienda	59	90	0
	Ausencia de parcelas cultivadas lindantes a la vivienda	93	53	3
	Líneas de tensión próximas a la vegetación	86	63	0
	Depósitos de combustibles próximos a vegetación o a la edificación	30	109	10
	Falta de disponibilidad de agua (tomas de agua, mangueras, motobomba, no eléctrica, balsa, piscina, depósito, etc.)	60	86	3
Elementos constructivos	Techo, porche, balcón y aleros de material combustible	35	110	4
	Porche y balcón sin cerramiento	70	76	3
	Puertas, ventanas y aperturas de ventilación en el techo/muros, sin posibilidad de cierre hermético (contraventanas, tapas, etc.)	53	92	4
	Cristales simples en puertas y ventanas	79	66	4
	Revestimiento exterior del edificio con materiales combustibles	22	125	2

	Vegetación, restos y materiales combustibles cerca de elementos inflamables	59	83	7
	Vallas de material combustibles y setos de una especie	58	85	6
	Acumulación de hojas secas y restos vegetales en las esquinas de alféizares, ventanas, puertas, etc.	27	116	6
	Acumulación de hojas y ramillas en canaletas de desagüe, aleros y/o tejados	29	114	6
	Chimenea sin red mata chispas	42	102	5
	Chimenea con escasa o insuficiente limpieza	30	114	5
Operaciones de extinción y emergencia	Nombre de calle y número de la vivienda poco visible o ausente	38	104	7
	Viales de acceso insuficientes o inaccesibles para vehículos de emergencia	51	95	3
	Falta de apartaderos y rotondas para maniobrar	62	83	4
	Falta de disponibilidad de agua accesible para los medios de extinción	70	76	3
	Falta de planificación específica de emergencias y autoprotección	90	53	6
	Desconocimiento de rutas de evacuación y zonas de concentración de evacuados	89	59	1

Tabla 1. Tabla resumen de las encuestas.