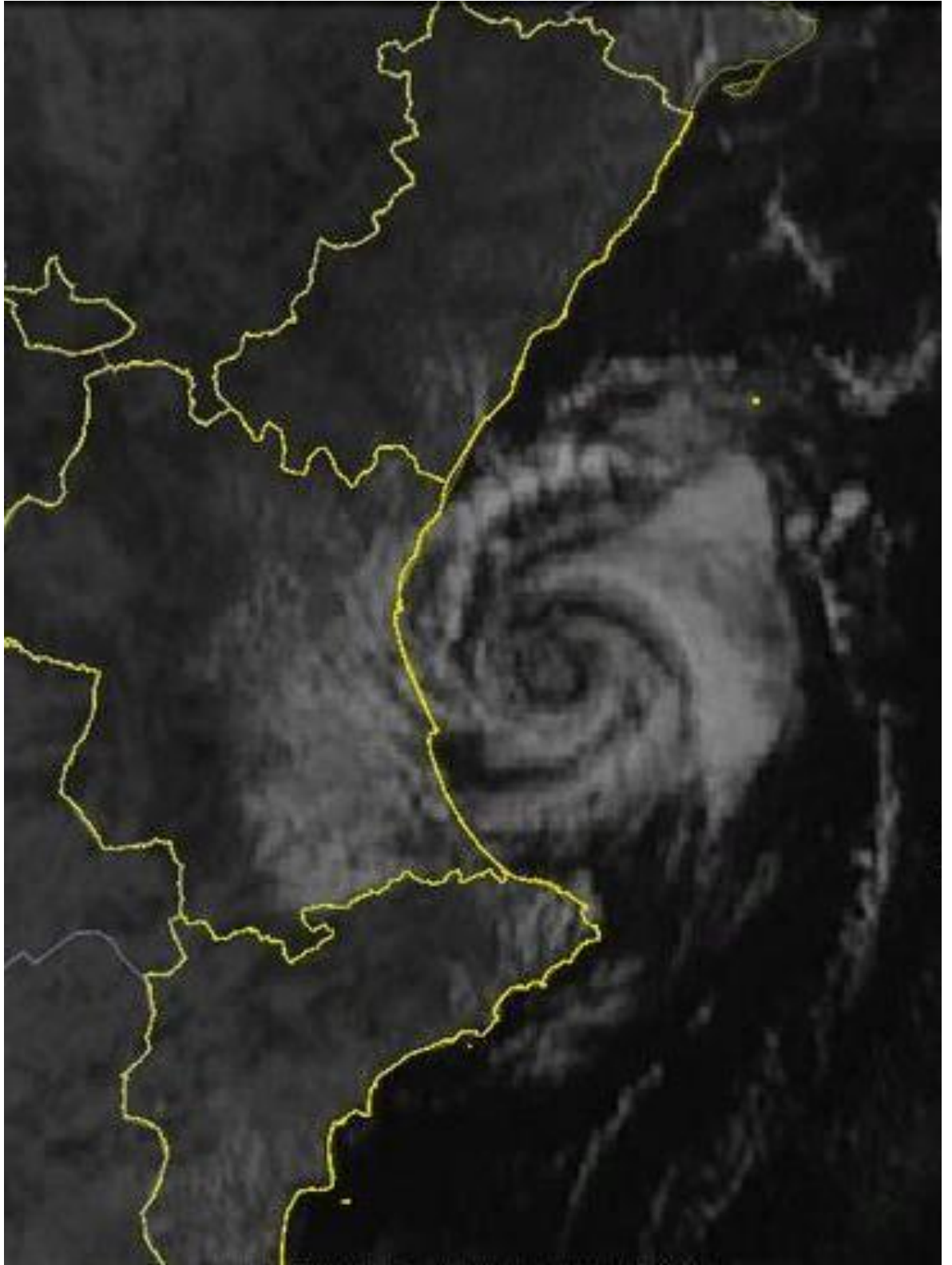


ESQUERRA n.º 63

Butlletí informatiu de Prevenió d'Incendis Forestals



Agost 2014



GENERALITAT
VALENCIANA

Contingut

Claus: altes temperatures en dies puntuals i precipitacions de distribució irregular.....	2
Incendis rellevants	5
Dades estadístiques.....	7
Valors acumulats	7
Comparació amb els valors mitjans	7
Evolució mensual: nombre.....	9
Evolució mensual: superfície afectada.	10
Causes	12
Relació completa d'incendis en el període.....	14
Notícies	16

Redacció: Unitat Tècnica UT-902. Secció de Prevençió d'Incendis Forestals. Conselleria de Governació y Justícia. Generalitat Valenciana

Ref: [SIF 14/2577]

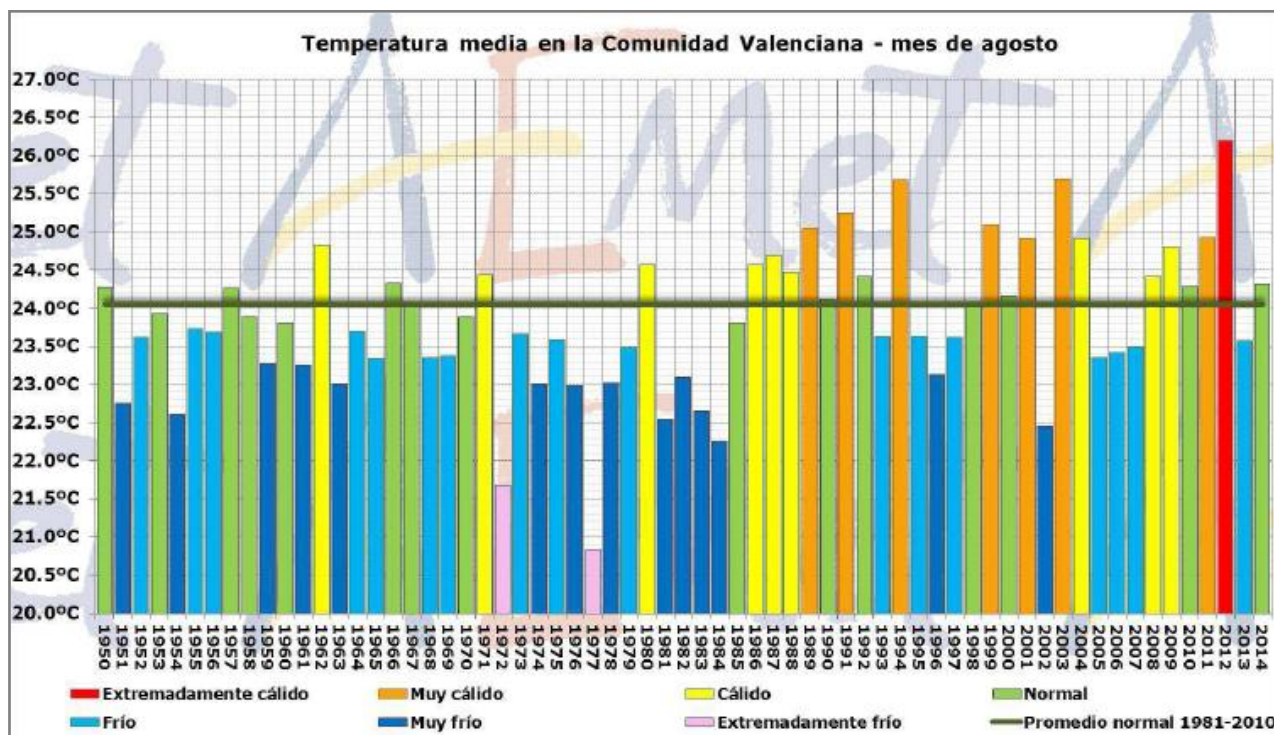
Foto portada: Imatge satèl·lit EUMETSAT del 7 d'agost. Vòrtex de núvols baixos al golf de València (Font: AEMET).

Claus: altes temperatures en dies puntuals i precipitacions de distribució irregular

El mes d'agost de 2014 ha tingut una temperatura mitjana de 24,3°C que és 0,2°C més alta que la mitjana normal (24,1°C) i, en comparació amb la sèrie de temperatura mitjana d'agost del període de 30 anys 1981-2010, el qualifiquen com un mes d'agost tèrmicament normal. (Font: AEMET). No obstant això, en dies puntuals, com el 10 i el 26 es van superar els 40 °C en moltes localitats de la província de València.

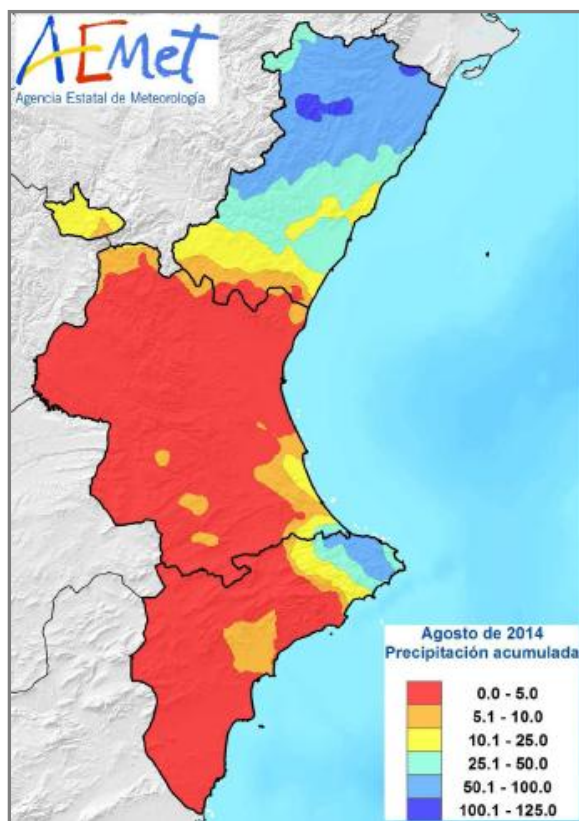
El dia 26 va ser el dia més càlid de l'estiu i dels dos últims anys en la mitjana del territori. Es van arribar a registrar 43,5°C a Carcaixent, 42,7°C a Xàtiva, 42,2°C a l'Aeroport de Manises i més de 41°C a València, Lliria, Bétera, Montserrat i Ontinyent. (Font: AEMET).

En el següent gràfic es reflecteix l'evolució de la temperatura mitjana a la Comunitat Valenciana durant els mesos d'agost, enfront de la mitjana:



Imatge 1: Evolució de la temperatura mitjana durant els mesos d'agost a la Comunitat (Font: AEMET)

Per el que fa a la precipitació, la quantitat mitjana estimada ha estat de 18 l/m², que és un 12% inferior al valor climatològic normal (20,1 l/m²) i qualifiquen al mes com NORMAL. No obstant això, aquestes precipitacions, que han estat en la seva majoria acompanyades de tempesta, s'han distribuït de forma molt irregular, ja que en un poc més de la meitat del territori el mes ha estat sec o molt sec i en una quarta part humit o molt humit. La resta ha estat pluviomètricament normal. (Font: AEMET).

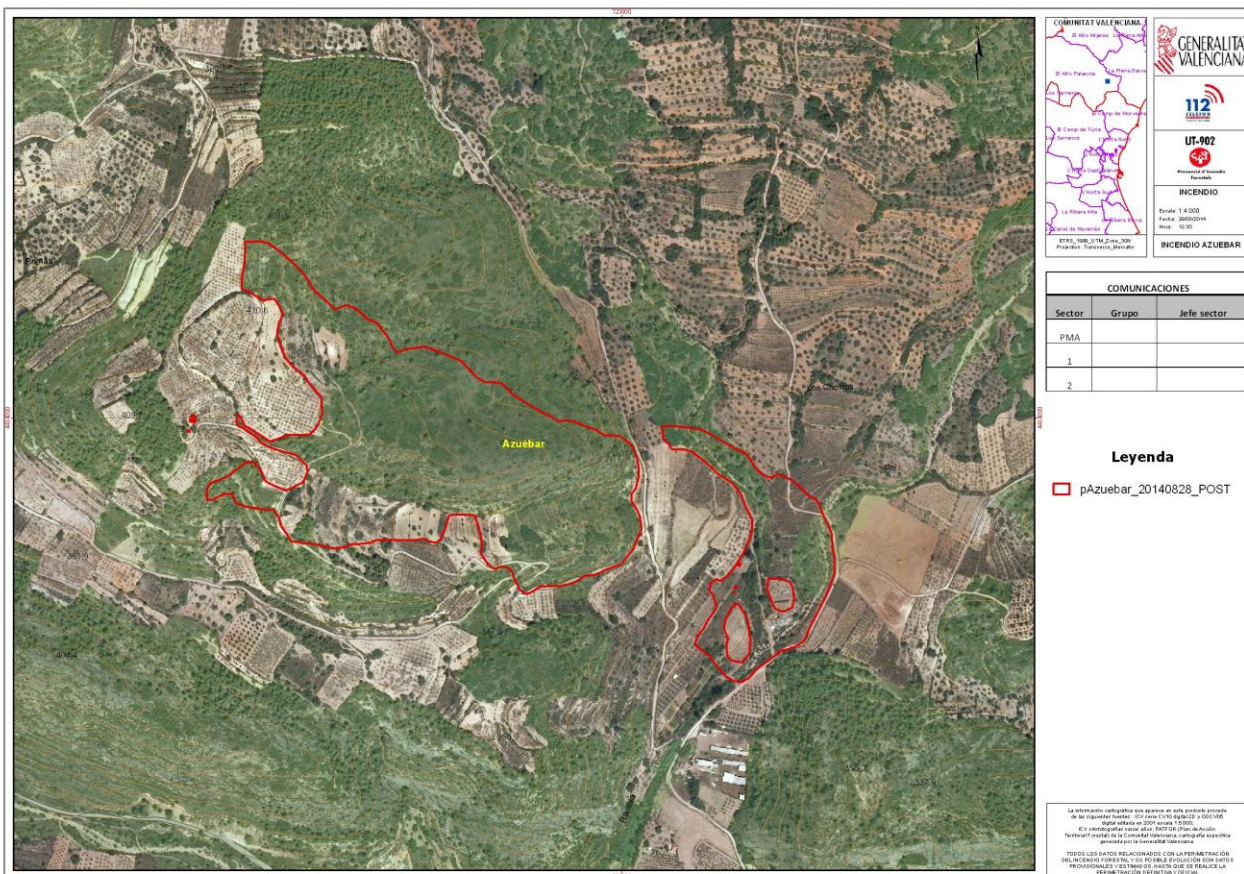


Imatge 2: Mapa de precipitació acumulada en el mes d'agost a la Comunitat Valenciana. Font (AEMET).

Dins dels límits del territori de la Comunitat Valenciana s'han registrat 2.774 descàrregues núvol-terra al llarg del mes, de les quals 4 han estat al nord d'Alacant, 58 a l'interior de València i 2.712 a Castelló. Gairebé la meitat dels raigs registrats a la província de Castelló ho van ser el dia 2, quan es van arribar a registrar 50 l/m² a Castellfort i prop de 30 l/m² a Vinaròs i Benicarló. En algunes localitats les tempestes van anar acompanyades de pedra. Al nord d'Alacant, en el matí del dia 16, es van arribar a superar els 100 l/m² a Pego, i més de 50 l/m² a altres localitats de la Marina Alta. (Font: AEMET).

Pel que fa a incendis forestals, s'han comptabilitzat per al mes d'agost un total de 43 incendis (valor per baix de la mitjana) amb una superfície forestal afectada de 52,18 ha (valor molt per baix de la mitjana mensual).

Prevenió d'Incendis Forestals. Butlletí estadístic agost 2014



Imatge 4: Perímetre de l'incendi d'Azuébar (2014/08/28). Elaboració pròpia UT-902

Dades estadístiques

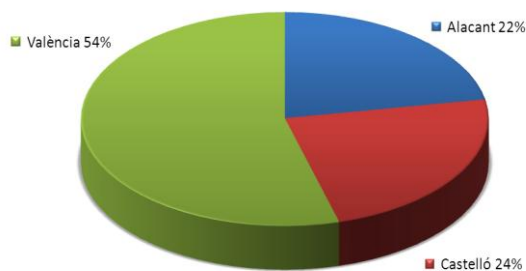
Valors acumulats

A la taula 1 i en les gràfiques 1 i 2 es realitza un desglossament detallat del nombre d'incendis i la superfície afectada acumulada en l'any 2014 per províncies.

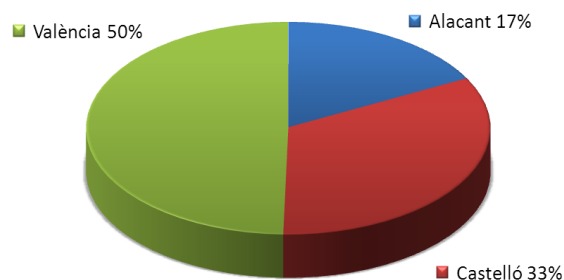
Període estudiat del 01/01/2014 al 31/08/2014

Província	Nombre	Superfície afectada Ha				
		superfície rasa			arbrada	Total
		Canyar	Altres rases	Total rasa		
Alicante	96	4,84	135,60	140,44	87,95	228,39
Castellón	102	3,88	161,41	165,29	270,55	435,84
Valencia	235	82,36	300,89	383,25	270,51	653,76
Total	433	91,08	597,90	688,98	629,01	1.317,99

Taula 1: desglossament del nombre d'incendis i superfície afectada per tipus i províncies



Gràfica 1: nombre d'incendis en percentatge



Gràfica 2: Superfície afectada en percentatge

La província de València és la que més nombre d'incendis ha registrat, seguida de la de Castelló. El major percentatge de superfície afectada també correspon a la província de València. La província de Castelló quasi duplica en superfície afectada a la d'Alacant.

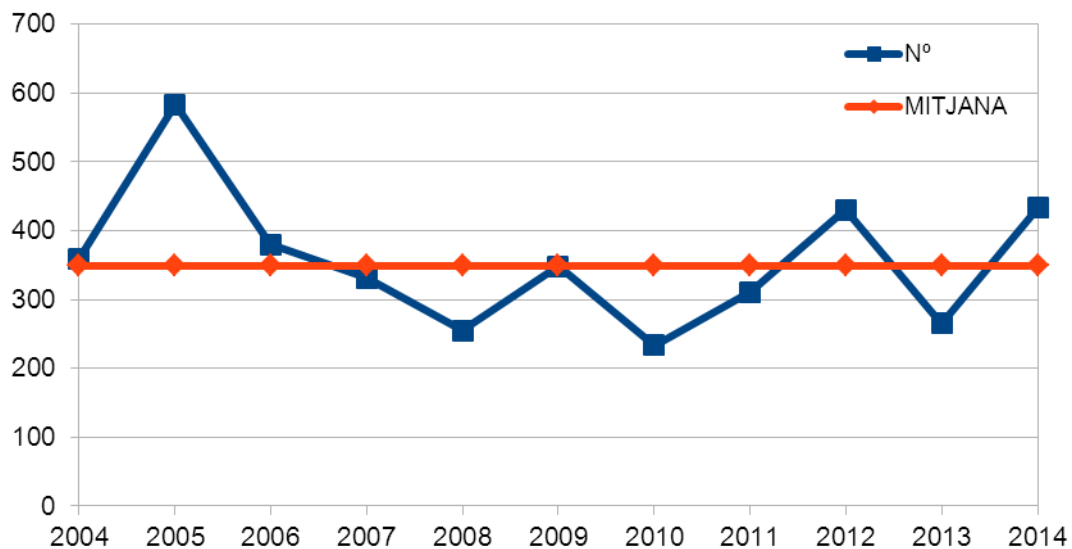
Comparació amb els valors mitjans

Els valors acumulats a 31 d'agost que es detallen a la taula 2, reflecteixen unes dades superiors en nombre respecte a la mitjana del decenni anterior per al mateix període estudiat (350 incendis). No obstant això, la superfície afectada és molt inferior a la mitjana (7.397,73 ha).

Prevençió d'Incendis Forestals. Butlletí estadístic agost 2014

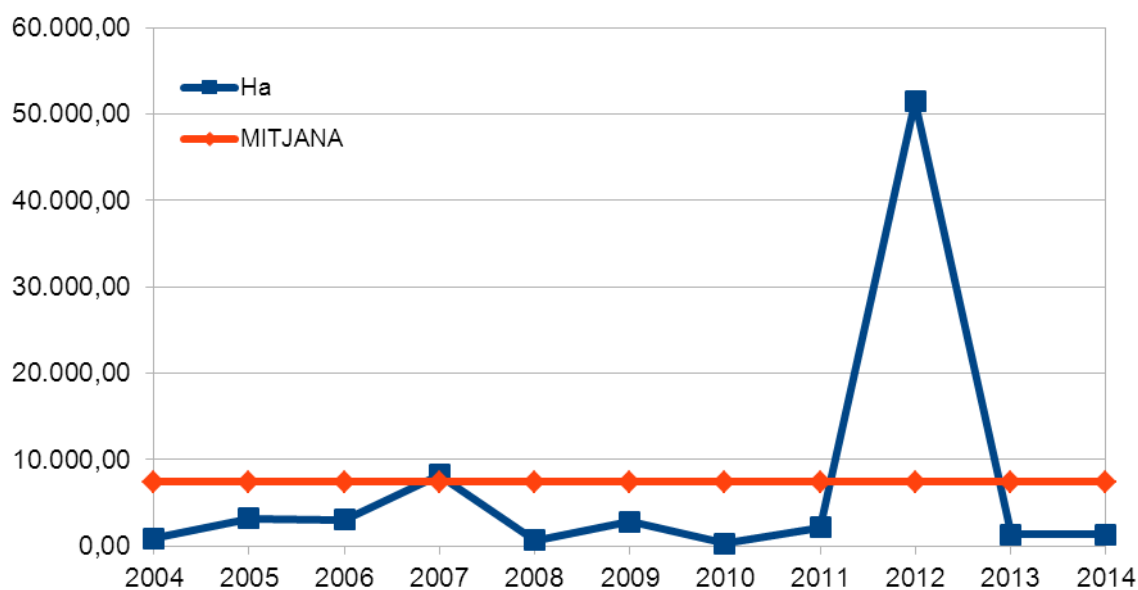
Any	Nº	Sup
2004	359	860,36
2005	583	3.159,41
2006	380	3.021,34
2007	331	8.202,18
2008	255	652,38
2009	348	2.845,80
2010	233	271,85
2011	311	2.161,69
2012	430	51.479,63
2013	265	1.322,65
2014	433	1.317,99

Taula 2: Nombre i superfície acumulats en el mateix període (gener-agost)



Gràfica 3: Evolució nombre d'incendis en comparació amb valor mitjà

Prevençió d'Incendis Forestals. Butlletí estadístic agost 2014



Gràfica 4: Evolució superfície afectada en comparació amb el valor mitjà

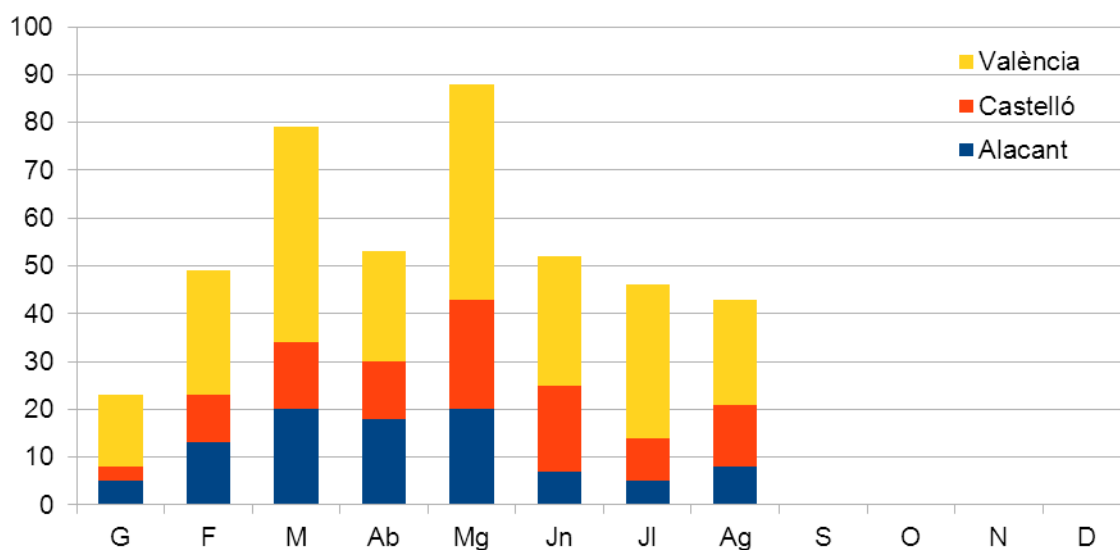
Evolució mensual: nombre

L'evolució mensual es representa a través d'una taula numèrica en la qual es recullen els valors per a cada província, i el total de la Comunitat Valenciana (taula 3), juntament amb dos diferents representacions gràfiques, una de valors acumulats per províncies i una altra de comparació amb la mitjana dels últims 10 anys (gràfiques 5 i 6).

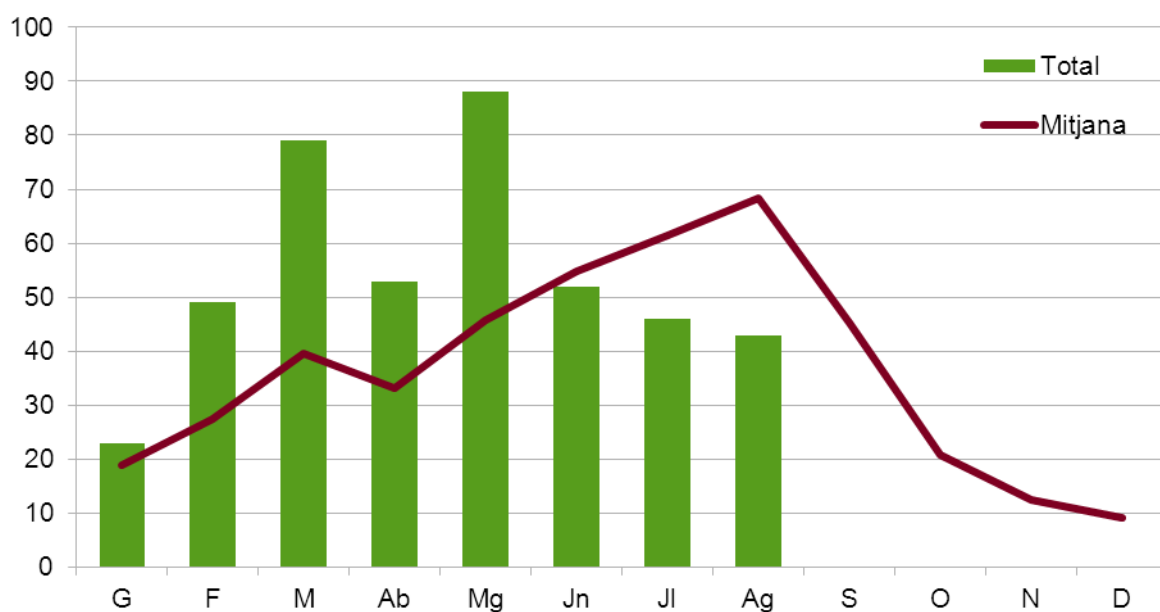
	Alacant	Castelló	València	Total
Gener	5	3	15	23
Febrer	13	10	26	49
Març	20	14	45	79
Abril	18	12	23	53
Maig	20	23	45	88
Juny	7	18	27	52
Juliol	5	9	32	46
Agost	8	13	22	43
Setembre	0	0	0	0
Octubre	0	0	0	0
Novembre	0	0	0	0
Desembre	0	0	0	0
TOTAL	96	102	235	433

Taula 3: Evolució mensual nombre d'incendis (2014)

Prevenció d'Incendis Forestals. Butlletí estadístic agost 2014



Gràfica 5: Nombre d'incendis per mesos i província



Gràfica 6: Nombre d'incendis per mesos, comparativa amb valors mitjans de l'últim decenni

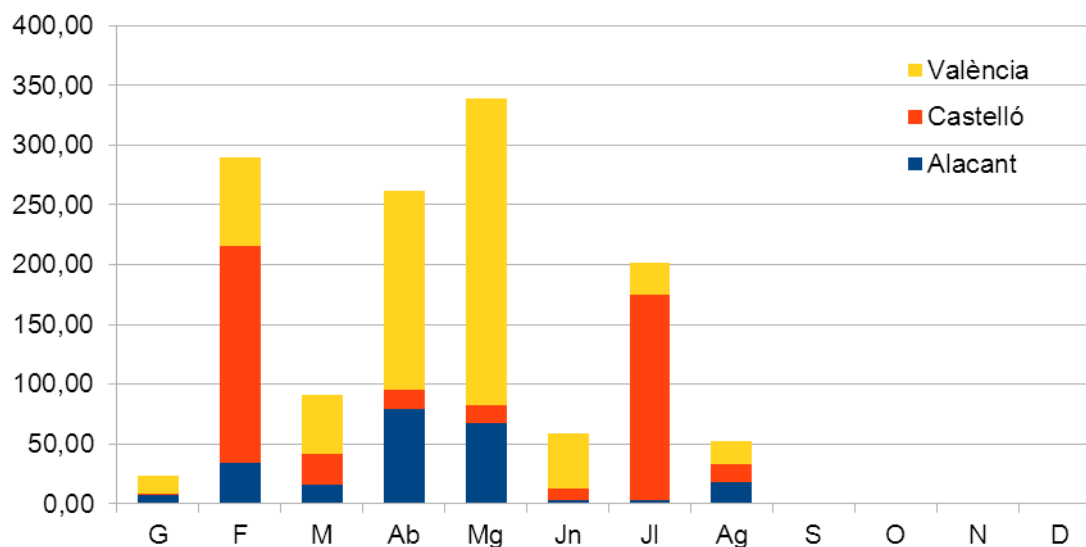
Evolució mensual: superfície afectada.

L'estudi de l'evolució mensual de la superfície afectada segueix una estructura similar a la ja descrita en l'apartat referit al nombre, si bé en la comparació amb els valors mitjans, donades les grans diferències de valors, s'ha utilitzat una escala logarítmica (gràfica 8).

Prevençió d'Incendis Forestals. Butlletí estadístic agost 2014

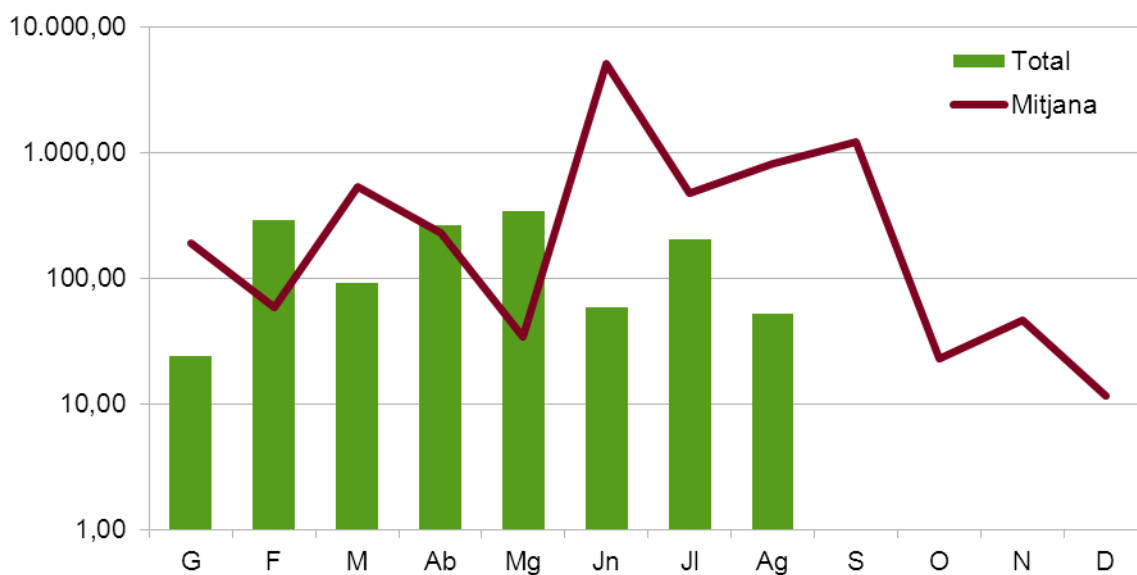
	Alacant	Castelló	València	Total
Gener	7,42	0,61	15,81	23,83
Febrer	33,97	181,65	74,26	289,87
Març	16,38	25,28	49,17	90,83
Abril	79,14	16,65	166,53	262,32
Maig	67,69	14,92	256,15	338,75
Juny	2,93	9,86	46,07	58,85
Juliol	3,16	171,34	26,84	201,34
Agost	17,72	15,54	18,93	52,18
Setembre	0,00	0,00	0,00	0,00
Octubre	0,00	0,00	0,00	0,00
Novembre	0,00	0,00	0,00	0,00
Desembre	0,00	0,00	0,00	0,00
TOTAL	228,39	435,84	653,76	1.317,99

Taula 4: Evolució mensual superfície afectada (2014)



Gràfica 7: Superfície afectada per mesos i província

Prevenció d'Incendis Forestals. Butlletí estadístic agost 2014

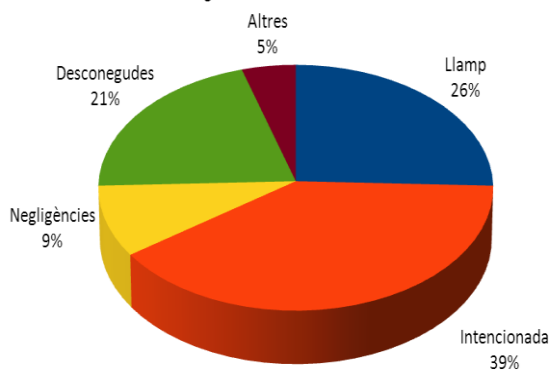


Gràfica 8: Sup. afectada per mesos, comparativa amb valors mitjans de l'últim decenni

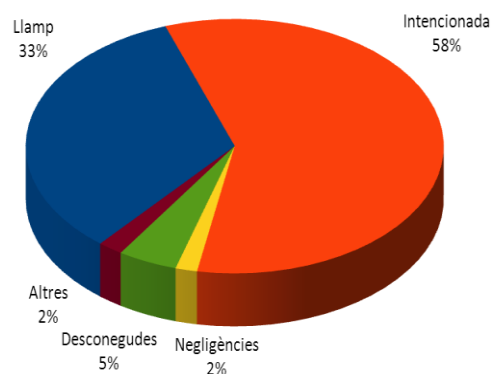
Causes

L'estudi de les causes s'ha realitzat a partir dels percentatges en nombre i en superfície afectada, per al total de la Comunitat Valenciana tant per al mes d'agost com per l'acumulat del 2014.

Comunitat Valenciana. Agost 2014



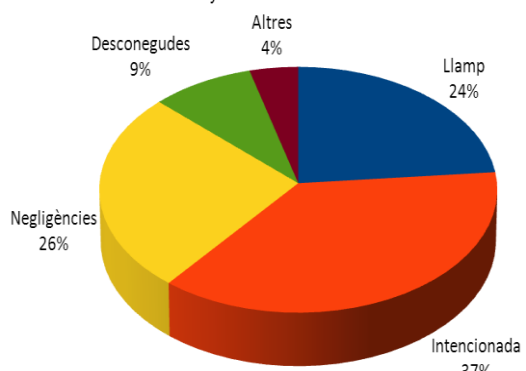
Gràfica 9: Com. Valenciana, % d'incendis per causa



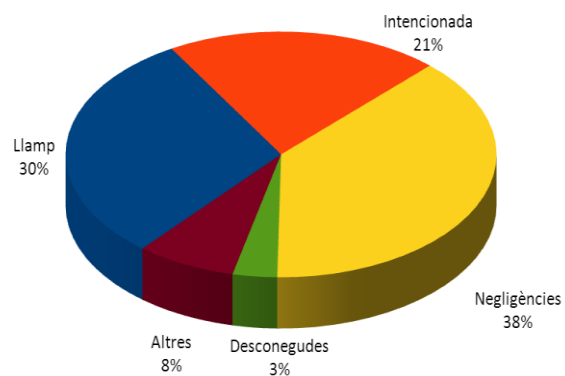
Gràfica 10: Com. Valenciana, % de superfície afectada per causa

Prevenió d'Incendis Forestals. Butlletí estadístic agost 2014

Comunitat Valenciana Any 2014



Gràfica 11: Com. Valenciana, % d'incendis per causa acumulat



Gràfica 12: Com. Valenciana, % de superfície afectada per causa acumulat

Relació completa d'incendis en el període

Data	Municipi	Sup	Causa	Paratge
01-ago-14	Les Coves de Vinromà	1,5000	1	Martina
01-ago-14	Villanueva de Castellón	0,1540	1	Camí de la Llum
02-ago-14	Portell de Morella	0,0005	0	Pla dels Bassis
03-ago-14	Petrer	0,1550	2	Colegiales
03-ago-14	Alcácer	0,5500	3	Barranco Garroferal
04-ago-14	Cabanes	0,0005	2	Campillo
04-ago-14	Castellfort	0,0001	0	Mas de Dolç
05-ago-14	Càrcer	10,0000	1	El Pinar
06-ago-14	Alzira	0,3200	1	Tulell
06-ago-14	Sellent	0,0500	1	El Estepar
07-ago-14	Vall d'Alba	3,0000	1	Regall
07-ago-14	Benigànim	0,4000	1	Les Pitxes
07-ago-14	Gilet	1,0000	4	Primany
08-ago-14	Lucena del Cid	0,0060	0	Pla de Carabases
09-ago-14	L'Alcora/Alcora	0,0200	0	Cocos
10-ago-14	Benigànim	0,2000	3	Pitxes
11-ago-14	Bocairent	0,6500	0	Serrat
11-ago-14	Ali. Iniciado otra provincia	16,4100	0	Serrat, en Bocairent (V)
11-ago-14	Soneja	0,0300	3	La Luz
12-ago-14	Buñol	0,0300	1	Barranco de la Venta
12-ago-14	Utiel	0,0070	3	Avenida Barranquillo
12-ago-14	Barxeta	0,1000	3	La Solana- Barranc de Molinet
12-ago-14	Santa Pola	0,0100	4	Valverde Bajo
13-ago-14	Xàtiva	1,0000	3	Barranco Caturla
13-ago-14	Villalonga	0,2000	1	Azud de la Font
14-ago-14	Gavarda	0,1000	1	Racó Polanco
17-ago-14	Vilamarxant	0,6000	1	Río Túria
20-ago-14	Alzira	0,0150	1	Mojón de Antella
20-ago-14	Orihuela	0,0500	3	La Muela
22-ago-14	Vilanova d'Alcolea	0,0015	0	Umbría de la Cuadra
23-ago-14	San Miguel de Salinas	0,4000	3	Las Majadas
23-ago-14	Algemesí	0,1300	1	Río Magro
24-ago-14	Elx/Elche	0,6000	1	Carabassi y Cabeçó
26-ago-14	La Vila Joiosa/Villajoyosa	0,0700	3	Racó de Conill
27-ago-14	Cabanes	0,0005	0	Puntal Bajo
27-ago-14	Elx/Elche	0,0200	2	La Vallonga
28-ago-14	Benafer	0,1500	0	Toyagon
28-ago-14	Pina de Montalgrao	0,2400	0	Loma del Buitre
28-ago-14	Azuébar	10,5900	1	La Calera

Prevenió d'Incendis Forestals. Butlletí estadístic agost 2014

29-ago-14	Llíria	0,7000	2	Monrabana
29-ago-14	Guadassuar	0,2200	1	Racó d'Onofre
30-ago-14	Vallanca	0,0010	0	Cabeza Mañas
31-ago-14	Algemesí	2,5000	1	La Foia

Codis de causes

(0) Llamp

(1) Intencionada

(2) Negligència

(3) Desconeguda/Investigació

(4) Altres

Notícies

Durant el mes d'agost s'ha aprovat la següent normativa relacionada amb la prevenició d'incendis:

RESOLUCIÓ de 9 de juliol de 2014, del conseller de Governació i Justícia, per la qual s'aprova el Pla de Prevenició d'Incendis Forestals de l'Eliana. [2014/7153]