

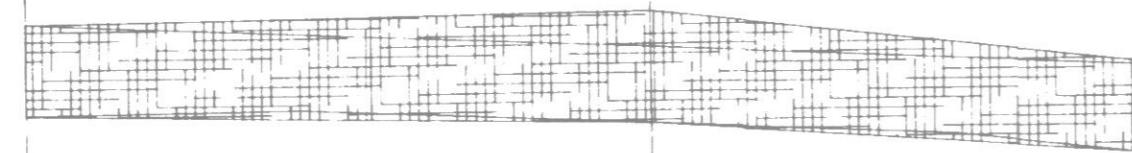
G		
COTA DEL DESMONTE	54.36	54.27
COTA PROYECTADA	54.96	54.77
COTA ACTUAL	54.96	55.00

H		
COTA DEL DESMONTE	51.80	51.88
COTA PROYECTADA	52.30	52.38
COTA ACTUAL	52.30	52.50

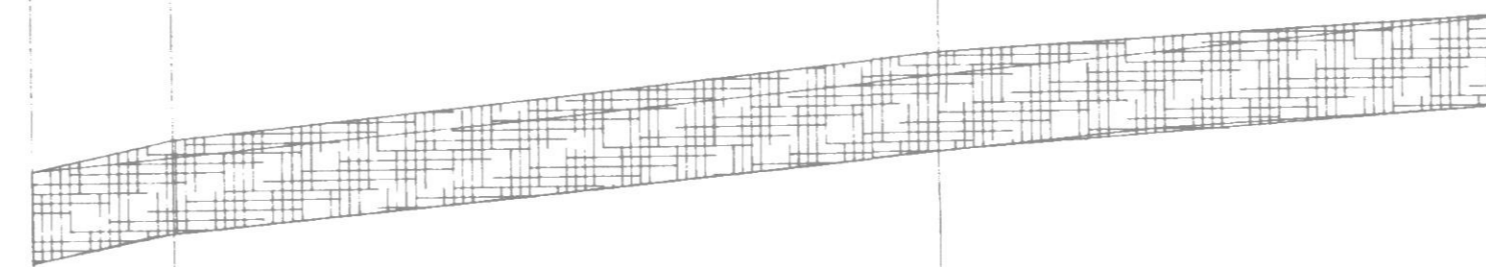
D		
COTA DEL DESMONTE	52.34	52.84
COTA PROYECTADA	52.84	53.00
COTA ACTUAL	52.84	53.00

I									
50.16	49.48	49.23	46.90	46.90					
50.74	50.05	49.79	48.22	47.50					
52.50	52.50	50.00	47.50	47.50					

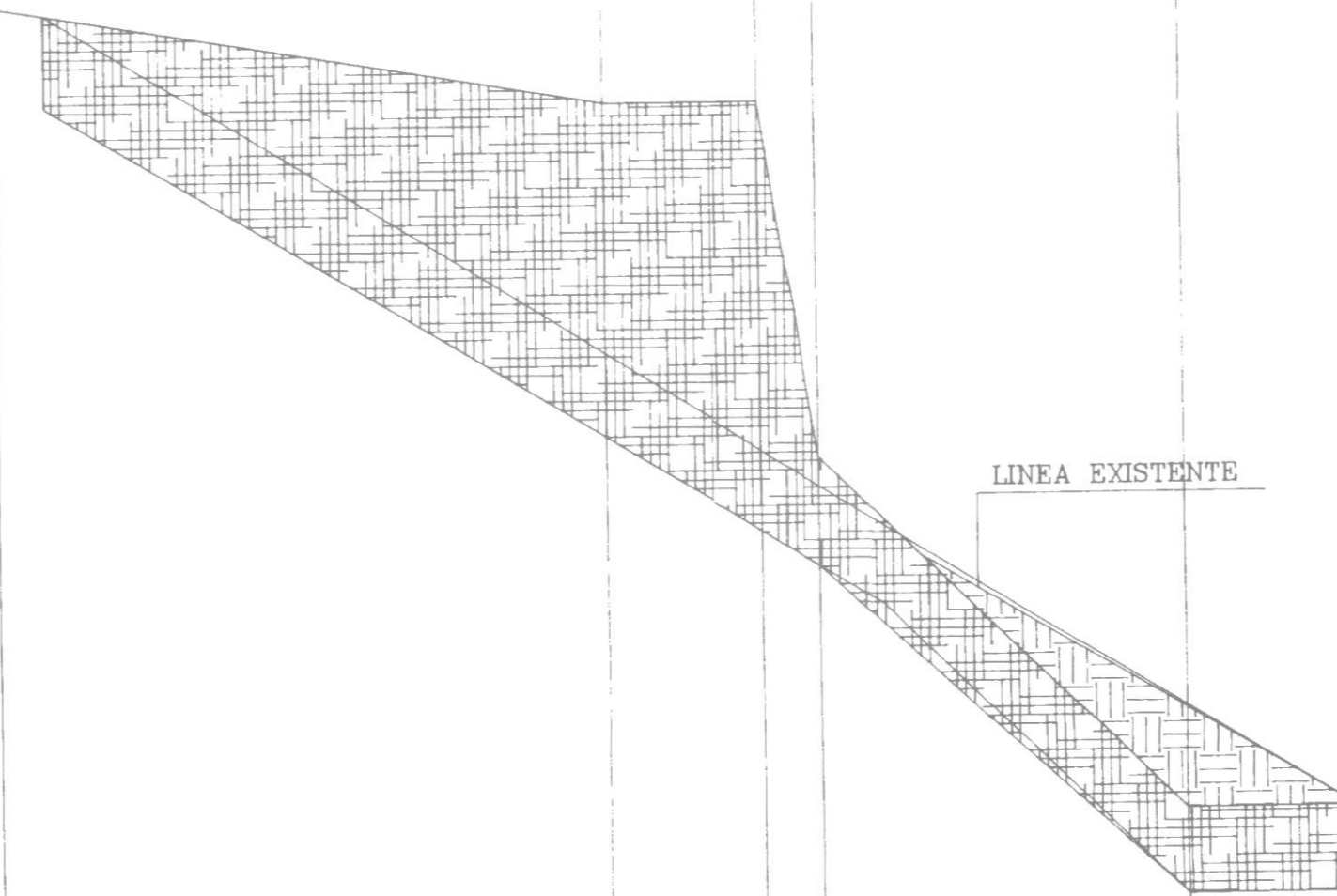
J		
COTA DEL DESMONTE	46.90	46.90
COTA PROYECTADA	48.22	47.50
COTA ACTUAL	47.50	47.50



COTA DE REFERENCIA 45.00



COTA DE REFERENCIA 46.00

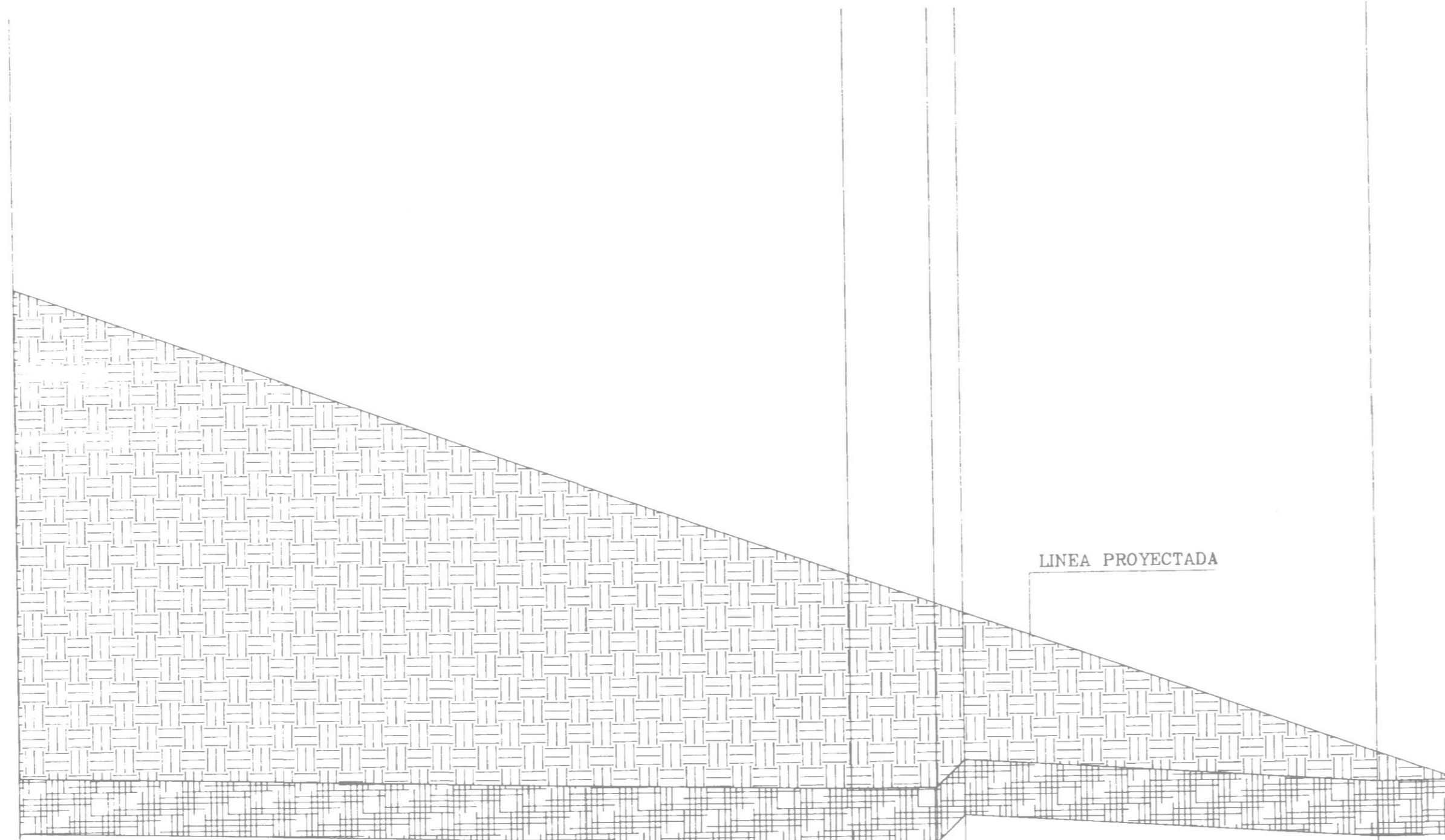


LINEA EXISTENTE

N		
COTA DEL DESMONTE	47.09	47.09
COTA PROYECTADA	53.05	47.70
COTA ACTUAL	47.70	47.70

L		
46.90	46.90	47.20
49.84	49.52	49.41
47.50	47.50	47.80

J		
46.90	46.90	47.20
47.82	47.50	47.50
47.50	47.50	47.80

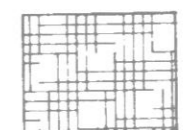


COTA DE REFERENCIA 45.00

SECRETARIA GENERAL
 APROBACION DEFINITIVA EN GESTION
 18 JUL. 1996
 DE LA COMISION TERRITORIAL
 DE URBANISMO

SIMBOLOGIA

DESMONTE



TERRAPLEN



DECLARACION.- Para hacer constar que el presente Proyecto de Modificación fue aprobado provisionalmente, por el Ayuntamiento pleno en fecha 26 de Abril de 1996.

Valencia, 10 de Mayo de 1996.

AJUNTAMENT
 DE CANALS
 SECRETARIA GRAL

[Signature]

JOSE A. SINGUEREA ERILLO

PLANO: 2/3

24 MAYO 1996

ESCALA:
 VERTICAL=1/500
 HORIZONTAL=1/100

PROYECTO	ORDENACION PORMENORIZADA AREA INDUSTRIAL "LES MOLES"		FECHA
PROMOTOR	EXMO. AYTO. DE CANALS		II-1996
EMPLAZAMIENTO	CANALS (VALENCIA)		ESCALA INDICADA
ARQUITECTA	ENCARNA BOSCH FERRER	PERFILES LONGITUDINALES	7-3