




	A		P		B
COTA DEL DESMONTE	52.65 52.76	52.24	52.28 52.28 52.13	52.05	51.80
COTA PROYECTADA	53.15 53.25	52.74	52.78 52.78 52.63	52.55	52.30
COTA ACTUAL	53.15 53.25	52.74	52.78 52.78 52.63	52.55	52.30

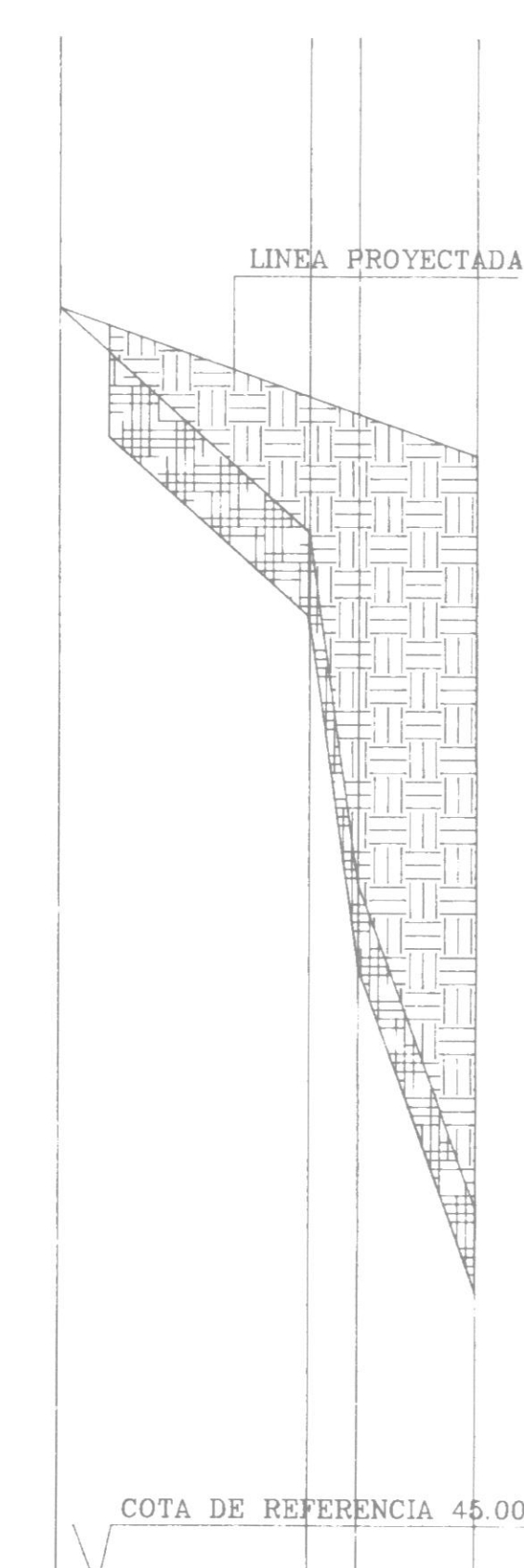
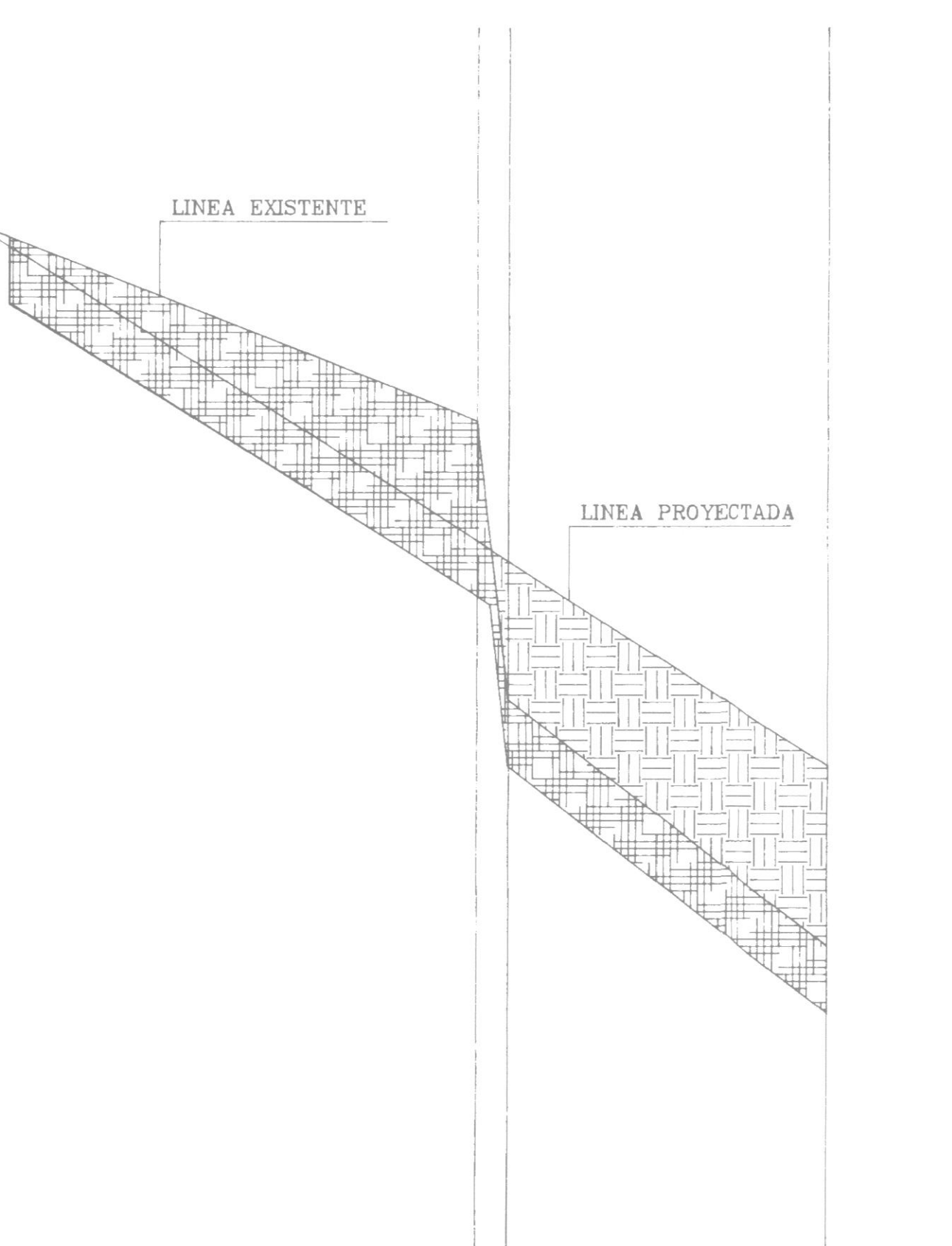

	C		Q
COTA DEL DESMONTE	53.70	52.90	52.90
COTA PROYECTADA	54.22	53.60	53.60
COTA ACTUAL	54.30	53.50	53.50

	D		P		Q
COTA DEL DESMONTE	52.34	52.28	52.28	52.90	52.90
COTA PROYECTADA	52.84	52.78	52.78	53.60	53.60
COTA ACTUAL	53.00	52.78	52.78	53.50	53.50



	E		F
COTA DEL DESMONTE	54.89 53.65	53.88	54.28
COTA PROYECTADA	55.50 55.45	54.85	54.28
COTA ACTUAL	55.50 54.25	54.48	54.28

	L		M		N
COTA DEL DESMONTE	47.20	54.10	51.86 49.39 47.09	54.10	51.86 49.39 47.09
COTA PROYECTADA	49.41	54.10	53.47 53.35 53.05	54.10	53.47 53.35 53.05
COTA ACTUAL	47.80	54.10	52.50 50.00 47.70	54.10	52.50 50.00 47.70



APROBACION DEFINITIVA EN SESION
18 JUL. 1996
DE LA COMISION TERRITORIAL
URBANISMO

SIMBOLOGIA

DESMONTE	
TERRAPLEN	

DECLARACION.- Para hacer constar que el presente proyecto de modificación fue aprobado provisionalmente, por el Ayuntamiento de Liria en fecha 26 de Abril de 1996.

Cañals, 10 de mayo de 1996.
SECRETARIA GRAL
-JOSE A. AGUIRRE LLIBRE-
PLANO: 1/3

24 MAYO 1996

PROYECTO ORDENACION PORMENORIZADA AREA INDUSTRIAL "LES MOLES"		
PROMOTOR EXMO. AYTO. DE CANALS	FECHA II-1996	
EMPLAZAMIENTO "LES MOLES"	CANALS (VALENCIA)	ESCALA INDICADA
ARQUITECTA <i>Encarna Bosch Ferrer</i> ENCARNA BOSCH FERRER	PERFILES LONGITUDINALES	7-2

ESCALA:
VERTICAL=1/500
HORIZONTAL=1/100

PROMOTOR=EXMO. AYTO. CANALS (VALENCIA)
 FECHA=II-1996