
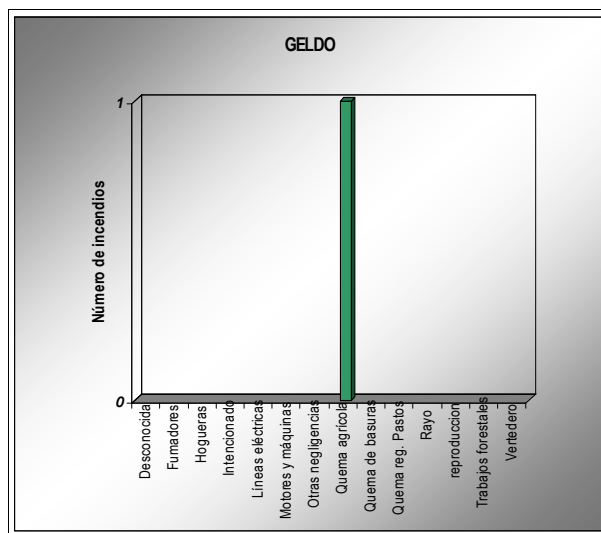
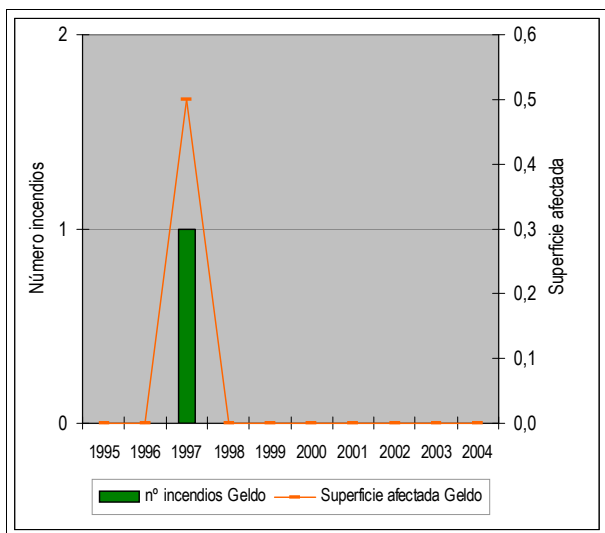


**Geldo** Código INE **120672** Comarca: **El Alto Palancia**

Datos municipales

	<b>Superficie total</b>	<b>Superficie forestal</b>	<b>Sup forestal gestionada GVA</b>
	68.07 ha	6.34 ha	0 ha
	Zona PREVIFOC 3		Zona Meteorológica 3
<b>Montes gestionados por la GVA:</b>			
<b>Plan Local de Quemas</b>	<b>Plan Local de Prevención de Incendios</b>	<b>ZAU</b>	<b>Parque Natural</b>
SI (2001)			
<b>Plan de Prev. de IF del Parque Natural</b>			

Análisis estadístico



Plan de prevención de causas

<b>Áreas recreativas</b>		AR: área recreativa ZA: zona de acampada R: refugio
<b>Áreas urbanizadas</b>		
<b>Zonas homogéneas PLQ</b>	Zh2(Altura, Castellnovo, Jérica, Navajas, Segorbe, Viver)	
<b>Parques eólicos</b>		
<b>Infraestructuras lineales</b>	<b>Carreteras</b>	<b>Líneas férreas</b>
	Diputación RIGE	Longitud total (m): 455
<b>Otras</b>		

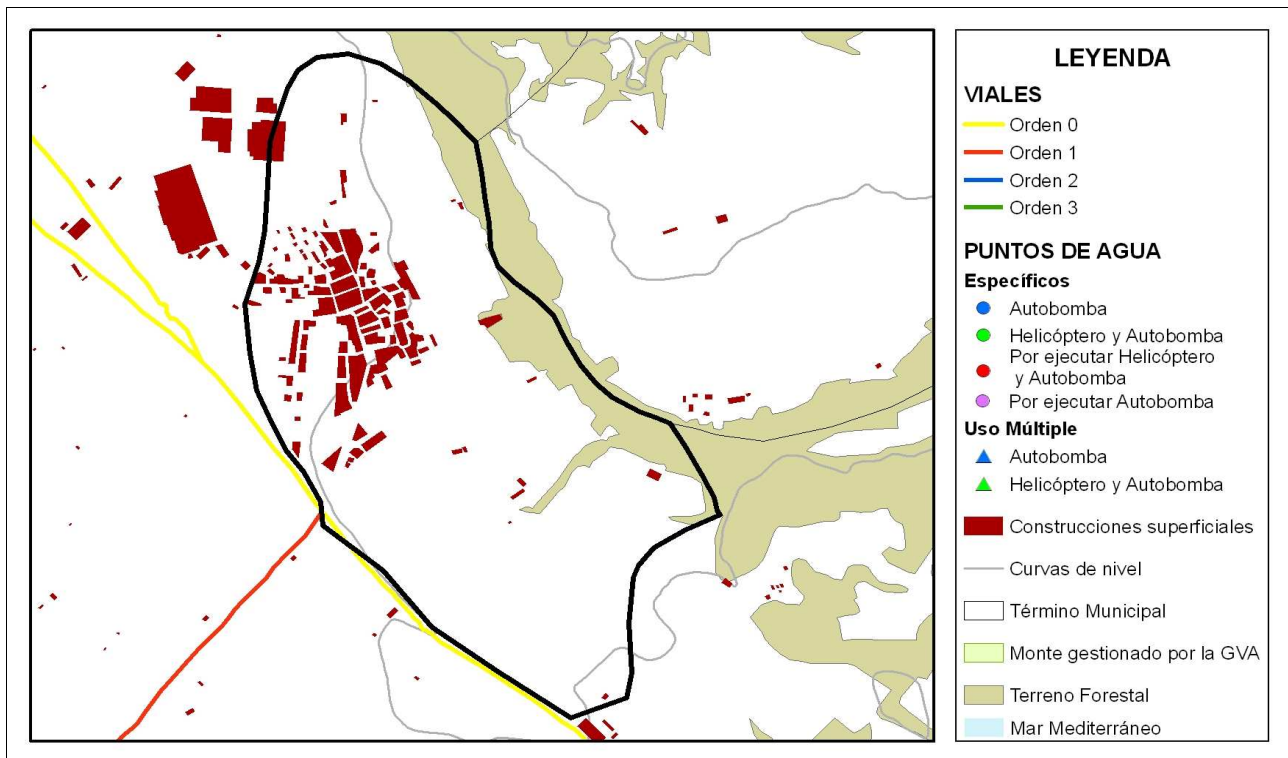
Geldo

Código INE 120672

Comarca: El Alto Palancia

Plan de Infraestructuras

■ Mapa de viales y puntos de agua



■ Mapa de áreas cortafuegos

